



**ՀՀ ԱՐՄԱՎԻՐԻ ՄԱՐԶ
ԷԶՄԻԱԾԻՆ ՀԱՄԱՅՆՔԻ ԱՎԱԳԱՆԻ**

Ն Ի Ս Տ Թ Ի Վ 10 Ո Ր Ո Շ Ո Ւ Մ Թ Ի Վ 103

«17» սեպտեմբերի 2021թ.

ք. Էջմիածին

**Մ Ր Ց Ո Ւ Թ Ա Յ Ի Ն Ե Ղ Ա Ն Ա Կ Ո Վ Վ Ա Ր Զ Ա Կ Ա Լ Ո Ւ Թ Յ Ա Ն Ի Ր Ա Վ Ո Ւ Ն Ք Ո Վ Հ Ա Մ Ա Յ Ն Ք Ա Յ Ի Ն
Ս Ե Փ Ա Կ Ա Ն Ո Ւ Թ Յ Ո Ւ Ն Ը Հ Ա Ն Դ Ի Մ Ա Յ Ո Ղ Հ Ո Ղ Ա Մ Ա Ս Ը Ժ Ա Մ Կ Ե Տ Ա Յ Ի Ն Օ Գ Տ Ա Գ Ո Ր Ծ Մ Ա Ն
Տ Ր Ա Մ Ա Դ Ե Լ Ո Ւ Մ Ա Ս Ի Ն**

Ղեկավարվելով Հայաստանի Հանրապետության հողային օրենսգրքի 48-րդ, 76-81 հոդվածների, և 94-րդ հոդվածի, Հայաստանի Հանրապետության «Տեղական ինքնակառավարման մասին» օրենքի 18-րդ հոդվածի 1-ին մասի 21-րդ կետի պահանջներով և հիմք ընդունելով Հայաստանի Հանրապետության կառավարության 12.04.2001 թվականի N 286 որոշմամբ սահմանված դրույթները և համայնքի ղեկավարի առաջարկությունը

Էջմիածին համայնքի Ավագանին

Ո Ր Ո Շ Ո Ւ Մ Է

1. Մրցութային եղանակով վարձակալության իրավունքով (առանց կառուցապատման իրավունքի) 5 /հինգ/ տարի ժամկետով օգտագործման տրամադրել Էջմիածին համայնքի սեփականությունը հանդիսացող /հիմք՝ անշարժ գույքի նկատմամբ իրավունքների պետական գրանցման վկայական թրված 19.08.2021թ-ին N 19082021-04-0027/ մարզ Արմավիր, համայնք Վաղարշապատ ք. հասցեում գտնվող 0,2286հա մակերեսով /կադաստրային ծածկագիր 04-002-0315-0006/, գյուղատնտեսական նշանակության, վարելահողը, գյուղատնտեսական գործունեություն իրականացնելու համար:

2. Հողամասի տարեկան վարձավճարը սահմանել 100 000 /մեկ հարյուր հազար/ ՀՀ դրամ:

3. Մրցույթի նախավճարը սահմանել մրցույթի առարկայի նախնական գնի 5 տոկոսի չափով:

4. Հողամասի օգտագործման տրամադրումն իրականացնել Էջմիածնի համայնքապետարանի «մրցութային հանձնաժողովի» միջոցով:

5. Սույն որոշումն ուժի մեջ է մտնում հրապարակման օրվան հաջորդող տասներորդ օրը:

ՀՀ Ազգանուն Անուն	Կողմ	Դեմ	Ձեռնպահ	ՀՀ Ազգանուն Անուն	Կողմ	Դեմ	Ձեռնպահ
1. Ավետիսյան Հրաչյա		_____	_____	6. Հայրապետյան Վարուժան		_____	_____
2. Գրիգորյան Վարդան		_____	_____	7. Ղազարյան Գևորգ		_____	_____
3. Ջաբարյան Սերգեյ		_____	_____	8. Մելիքյան Լեւոն		_____	_____
4. Խաչատրյան Թովմաս		_____	_____	9. Միրզոյան Արամայիս		_____	_____
5 Կոնյան Դավիթ		_____	_____	10. Մովսիսյան Գարեն		_____	_____

ՀԱՄԱՅՆՔԻ ՂԵԿԱՎԱՐ

Դ.ԳԱՍՊԱՐՅԱՆ





ՀԱՅԱՍՏԱՆԻ ՀԱՆՐԱՊԵՏՈՒԹՅՈՒՆ

ՎԿԱՅԱԿԱՆ

ԱՆՇԱՐԺ ԳՈՒՅՔԻ ՆԿԱՏԱՄԲ ԻՐԱՎՈՒՆՔՆԵՐԻ
ՊԵՏԱԿԱՆ ԳՐԱՆՑՄԱՆ

Կադաստրի
կոմիտե



Պատկերացրած հարկատուի անունը	Ամսաթիվ	Պատկեր	Օբյեկտի հասցեն	Տեսակ

Սույն վկայականով հաստատվում է 19 օգոստոսի 2021 թվականին գույքի նկատմամբ իրավունքների պետական գրանցման միասնական մատյանում կատարված անշարժ գույքի նկատմամբ իրավունքի պետական գրանցումը հետևյալ տվյալներով.

1. ԳՐԱՆՑՎԱԾ ԻՐԱՎՈՒՆՔԻ ՍՈՒԲՅԵԿՏ(ՆԵՐ)

ՀՀ ԱՐՄԱՎԻՐԻ ՄԱՐԶԻ ՎԱՂԱՐՇԱՊԱՏ ՔԱՂԱՔԱՅԻՆ ՀԱՄԱՅՆՔ

2. ԱՆՇԱՐԺ ԳՈՒՅՔԻ ԳՏՆՎԵԼՈՒ ՎԱՅՐԸ ԵՎ ԱՆՎԱՆՈՒՄԸ

Մարզ Արմավիր, համայնք Վաղարշապատ ք.

3. ԳՐԱՆՑՄԱՆ ՀԱՄԱՐ ՀԻՄՔ ՀԱՆԴԻՍԱՑԱԾ ՓԱՍՏԱԹՂԹԵՐԸ

ՀՀ կառավարության 14/07/2005թ. թիվ 1109-Ն որոշում

4. ՀՈՂԱՄԱՍԻ ԲՆՈՒԹԱԳՐԵՐԸ

Կադաստրային ճանկագիրը՝ 04-002-0315-0006

Մակերեսի չափը (հա)՝ 0.2286

Նպատակային նշանակությունը՝ գյուղատնտեսական

Գործառնական նշանակությունը կամ հողատեսքը՝ Վարելահող

Գրանցված իրավունքի տեսակը՝ ՍԵՓԱԿԱՆՈՒԹՅՈՒՆ

ՎԿԱՅԱԿԱՆ N 19082021-04-0027, գաղտնաբառ՝ KRFXQ1MSMIAZ

Փաստաթղթի իսկությունը և վավերականությունը կարող է ստուգվել Կադաստրի կոմիտեի
www.e-cadastre.am կայքէջի միջոցով

5. ՇԻՆՈՒԹՅՈՒՆՆԵՐԻ ԲՆՈՒԹԱԳՐԵՐԸ

- 1) Նպատակային նշանակությունը՝
- 2) Բնութագրերը ըստ առանձին շինությունների՝

Հ/Հ	Կադաստրային ծածկագիր	Տեսակ	Մակերես	Գրանցված իրավունքի տեսակ

Լրացուցիչ նշումներ և տեղեկություններ

Գրանցումը իրականացնող պաշտոնատար անձի անունը, ազգանունը՝ ԱԲԵԼ ԲԱԿԼԱԶՅԱՆ

Զբաղեցրած պաշտոնը՝ Անշարժ գույքի գրանցման միասնական ստորաբաժանման անշարժ գույքի ավագ ռեգիստր

ՎԿԱՅԱԿԱՆ N 19082021-04-0027, գաղտնաբառ՝ KRFXQ1MSMIAZ

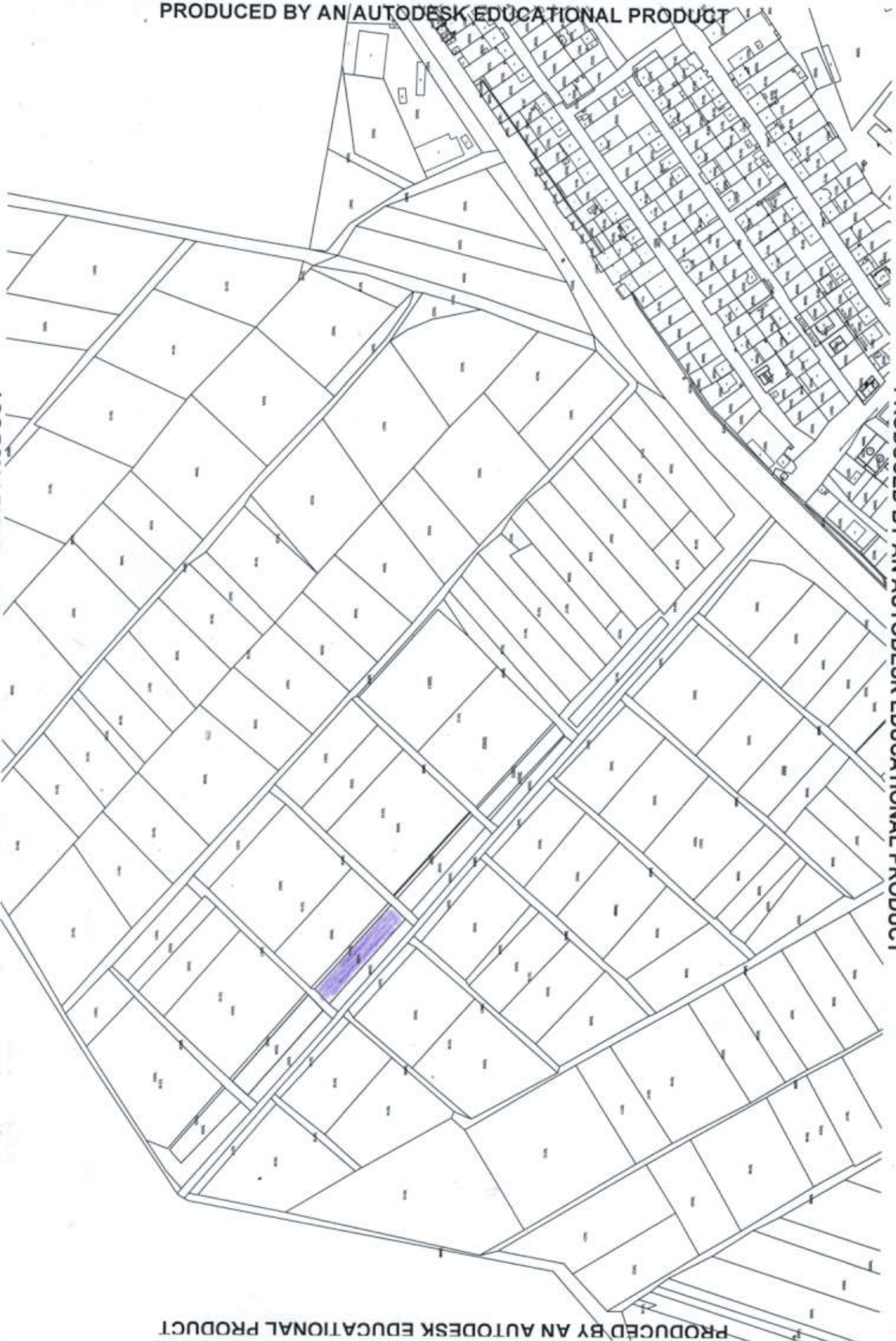
Փաստաթղթի իսկությունը և վավերականությունը կարող է ստուգվել Կադաստրի կոմիտեի www.e-cadastre.am կայքէջի միջոցով

PRODUCED BY AN AUTODESK EDUCATIONAL PRODUCT

PRODUCED BY AN AUTODESK EDUCATIONAL PRODUCT

PRODUCED BY AN AUTODESK EDUCATIONAL PRODUCT

PRODUCED BY AN AUTODESK EDUCATIONAL PRODUCT





**ՀՀ ԱՐՄԱՎԻՐԻ ՄԱՐԶ
ԷԶՄԻԱԾԻՆ ՀԱՄԱՅՆՔԻ ԱՎԱԳԱՆԻ**

Ն Ի Ս Տ Թ Ի Վ 10 Ո Ր Ո Շ Ո Ւ Մ Թ Ի Վ 104

«17» սեպտեմբերի 2021թ.

ք. Էջմիածին

**Մ Ր Ց Ո Ւ Թ Ա Յ Ի Ն Ե Ղ Ա Ն Ա Կ Ո Վ Վ Ա Ր Զ Ա Կ Ա Լ Ո Ւ Թ Յ Ա Ն Ի Ր Ա Վ Ո Ւ Ն Ք Ո Վ Հ Ա Մ Ա Յ Ն Ք Ա Յ Ի Ն
Ս Ե Փ Ա Կ Ա Ն Ո Ւ Թ Յ Ո Ւ Ն Ը Հ Ա Ն Դ Ի Մ Ա Ց Ո Ղ Հ Ո Ղ Ա Մ Ա Ս Ը Ժ Ա Մ Կ Ե Տ Ա Յ Ի Ն Օ Գ Տ Ա Գ Ո Ր Ծ Մ Ա Ն
Տ Ր Ա Մ Ա Դ Ե Լ Ո Ւ Մ Ա Ս Ի Ն**

Ղեկավարվելով Հայաստանի Հանրապետության հողային օրենսգրքի 48-րդ, 76-81 հոդվածների, և 94-րդ հոդվածի, Հայաստանի Հանրապետության «Տեղական ինքնակառավարման մասին» օրենքի 18-րդ հոդվածի 1-ին մասի 21-րդ կետի պահանջներով և հիմք ընդունելով Հայաստանի Հանրապետության կառավարության 12.04.2001 թվականի N 286 որոշմամբ սահմանված դրույթները և համայնքի ղեկավարի առաջարկությունը

Էջմիածին համայնքի Ավագանին

Ո Ր Ո Շ Ո Ւ Մ Է

1. Մրցութային եղանակով վարձակալության իրավունքով (առանց կառուցապատման իրավունքի) 10 /տաս/ տարի ժամկետով օգտագործման տրամադրել Էջմիածին համայնքի սեփականությունը հանդիսացող /հիմք անշարժ գույքի նկատմամբ իրավունքների պետական գրանցման վկայական տրված 13.08.2021թ-ին N 13082021-04-0052/ մարզ Արմավիր, համայնք Վաղարշապատ ք. Ջվարթնոց ԳԿՏ հասցեում գտնվող 1,358 հա մակերեսով /կադաստրային ծածկագիր 04-002-0306-0011/, գյուղատնտեսական նշանակության, վարելահողը, գյուղատնտեսական գործունեություն իրականացնելու համար:

2. Հողամասի տարեկան վարձավճարը սահմանել 271 600 /երկու հարյուր յոթանասունմեկ հազար վեց հարյուր/ ՀՀ դրամ:

3. Մրցույթի նախավճարը սահմանել մրցույթի առարկայի նախնական գնի 5 տոկոսի չափով:

4. Հողամասի օգտագործման տրամադրումն իրականացնել Էջմիածնի համայնքապետարանի «մրցութային հանձնաժողովի» միջոցով:

5. Սույն որոշումն ուժի մեջ է մտնում հրապարակման օրվան հաջորդող տասներորդ օրը:

Հ/Հ	Ազգանուն Անուն	Կողմ	Դեմ	Ձեռնպահ	Հ/Հ	Ազգանուն Անուն	Կողմ	Դեմ	Ձեռնպահ
1.	Ավետիսյան Հրաչյա		_____	_____	6.	Հայրապետյան Վարուժան		_____	_____
2.	Գրիգորյան Վարդան		_____	_____	7.	Ղազարյան Գևորգ		_____	_____
3.	Զարբայան Սերգեյ		_____	_____	8.	Մելիքյան Լևոն		_____	_____
4.	Խաչատրյան Թովմաս		_____	_____	9.	Միրզոյան Արմենայիս		_____	_____
5.	Կոնյայան Դավիթ		_____	_____	10.	Մամբրյան Կարեն		_____	_____

ՀԱՄԱՅՆՔԻ ՂԵԿԱՎԱՐ



Դ.ԳԱՍՊԱՐՅԱՆ



ՀԱՅԱՍՏԱՆԻ ՀԱՆՐԱՊԵՏՈՒԹՅՈՒՆ

ՎԿԱՅԱԿԱՆ

ԱՆՇԱՐԺ ԳՈՒՅՔԻ ՆԿԱՏՄԱՄԲ ԻՐԱՎՈՒՆՔՆԵՐԻ
ՊԵՏԱԿԱՆ ԳՐԱՆՑՄԱՆ



Կադաստրի
կոմիտե

Սույն վկայականով հաստատվում է 13 օգոստոսի 2021 թվականին գույքի նկատմամբ իրավունքների պետական գրանցման միասնական մատյանում կատարված անշարժ գույքի նկատմամբ իրավունքի պետական գրանցումը հետևյալ տվյալներով.

1. ԳՐԱՆՑՎԱԾ ԻՐԱՎՈՒՆՔԻ ՍՈՒԲՅԵԿՏ(ՆԵՐ)

ՀՀ ԱՐՄԱՎԻՐԻ ՄԱՐԶԻ ՎԱՂԱՐՇԱՊԱՏ (ԷԶՄԻԱԾԻՆ) ՔԱՂԱՔԱՅԻՆ ՀԱՄԱՅՆՔ

2. ԱՆՇԱՐԺ ԳՈՒՅՔԻ ԳՏՆՎԵԼՈՒ ՎԱՅՐԸ ԵՎ ԱՆՎԱՆՈՒՄԸ

Մարզ Արմավիր, համայնք Վաղարշապատ ք. Չվարթնոց ԳԿՏ հողամաս

3. ԳՐԱՆՑՄԱՆ ՀԱՄԱՐ ՀԻՄՔ ՀԱՆԴԻՍԱՑԱԾ ՓԱՍՏԱԹՂԹԵՐԸ

ՀՀ Կառավարության 14.07.2005թ. N 1109-Ն որոշում

4. ՀՈՂԱՄԱՍԻ ԲՆՈՒԹԱԳՐԵՐԸ

Կադաստրային ծածկագիրը՝ 04-002-0306-0011

Մակերեսի չափը (հա)՝ 1.358

Նպատակային նշանակությունը՝ գյուղատնտեսական

Գործառնական նշանակությունը կամ հողատեսքը՝ Վարելահող

Գրանցված իրավունքի տեսակը՝ ՍԵՓԱԿԱՆՈՒԹՅՈՒՆ

ՎԿԱՅԱԿԱՆ N 13082021-04-0052, գաղտնաբառ՝ M9GHG2K92GFC

Փաստաթղթի իսկությունը և վավերականությունը կարող է ստուգվել Կադաստրի կոմիտեի
www.e-cadastre.am կայքի միջոցով

ՏՄ

5. ՇԻՆՈՒԹՅՈՒՆՆԵՐԻ ԲՆՈՒԹԱԳՐԵՐԸ

- 1) Նպատակային նշանակությունը՝
- 2) Բնութագրերը ըստ առանձին շինությունների՝

Հ/Հ	Կադաստրային ծածկագիր	Տեսակ	Մակերես	Գրանցված իրավունքի տեսակ

Լրացուցիչ նշումներ և տեղեկություններ

Գրանցումը իրականացնող պաշտոնատար անձի անունը, ազգանունը՝ ՍԼԱՎԻԿ ԺԱՄԿՈՅՅԱՆ

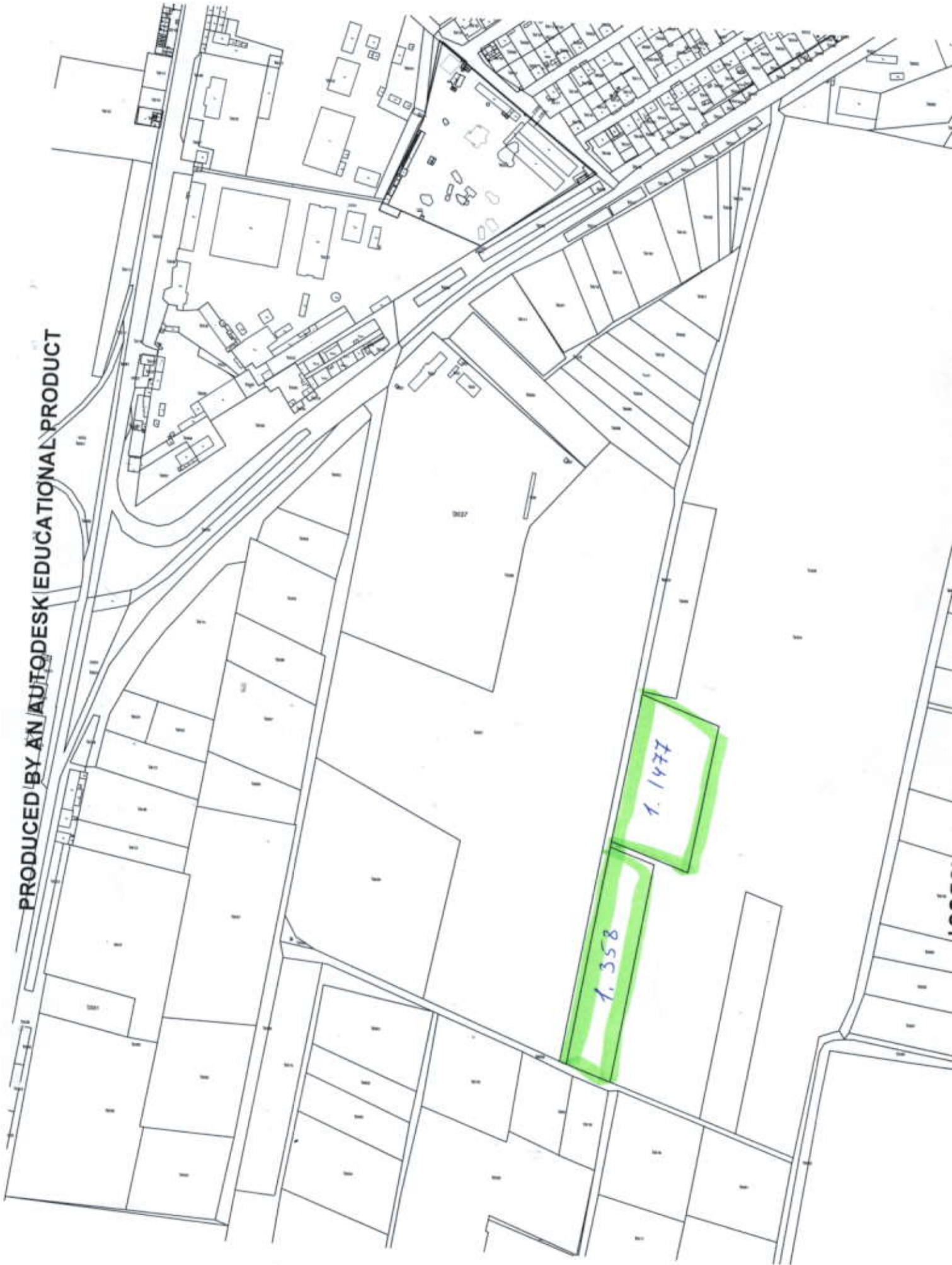
Զբաղեցրած պաշտոնը՝ Անշարժ գույքի գրանցման միասնական ստորաբաժանման անշարժ գույքի գլխավոր ռեգիստր

ՎԿԱՅԱԿԱՆ N 13082021-04-0052, գաղտնաբառ՝ M9GHG2K92GFC

Փաստաթղթի իսկությունը և վավերականությունը կարող է ստուգվել Կադաստրի կոմիտեի www.e-cadastre.am կայքէջի միջոցով



Կադաստրի



PRODUCED BY AN AUTODESK EDUCATIONAL PRODUCT



**ՀՀ ԱՐՄԱՎԻՐԻ ՄԱՐԶ
ԷԶՄԻԱԾԻՆ ՀԱՄԱՅՆՔԻ ԱՎԱԳԱՆԻ**

Ն Ի Ս Տ Թ Ի Վ 10 Ո Ր Ո Շ Ո Ւ Մ Թ Ի Վ 105

«17» սեպտեմբերի 2021թ.

ք. Էջմիածին

**ՄՐՑՈՒԹԱՅԻՆ ԵՂԱՆԱԿՈՎ ՎԱՐՁԱԿԱԼՈՒԹՅԱՆ ԻՐԱՎՈՒՆՔՈՎ ՀԱՄԱՅՆՔԱՅԻՆ
ՄԵՓԱԿԱՆՈՒԹՅՈՒՆԸ ՀԱՆԴԻՍԱՑՈՂ ՀՈՂԱՄԱՍԸ ԺԱՄԿԵՏԱՅԻՆ ՕԳՏԱԳՈՐԾՄԱՆ
ՏՐԱՄԱԴՐԵԼՈՒ ՄԱՍԻՆ**

Ղեկավարվելով Հայաստանի Հանրապետության հողային օրենսգրքի 48-րդ, 76-81 հոդվածների, և 94-րդ հոդվածի, Հայաստանի Հանրապետության «Տեղական ինքնակառավարման մասին» օրենքի 18-րդ հոդվածի 1-ին մասի 21-րդ կետի պահանջներով և հիմք ընդունելով Հայաստանի Հանրապետության կառավարության 12.04.2001 թվականի N 286 որոշմամբ սահմանված դրույթները և համայնքի ղեկավարի առաջարկությունը

Էջմիածին համայնքի Ավագանին

Ո Ր Ո Շ Ո Ւ Մ Է

1. Մրցութային եղանակով վարձակալության իրավունքով (առանց կառուցապատման իրավունքի) 10 /տաա/ տարի ժամկետով օգտագործման տրամադրել Էջմիածին համայնքի սեփականությունը հանդիսացող /հիմք՝ անշարժ գույքի նկատմամբ իրավունքների պետական գրանցման վկայական տրված 13.08.2021թ-ին N 13082021-04-0060/ մարզ Արմավիր, համայնք Վաղարշապատ ք. հասցեում գտնվող 1,1477 հա մակերեսով /կադաստրային ծածկագիր 04-002-0306-0010/, գյուղատնտեսական նշանակության, վարելահողը, գյուղատնտեսական գործունեություն իրականացնելու համար:

2. Հողամասի տարեկան վարձավճարը սահմանել 229 540 /երկու հարյուր քսանհինը հազար հինգ հարյուր քառասուն/ ՀՀ դրամ:

3. Մրցույթի նախավճարը սահմանել մրցույթի առարկայի նախնական գնի 5 տոկոսի չափով:

4. Հողամասի օգտագործման տրամադրումն իրականացնել Էջմիածնի համայնքապետարանի «մրցութային հանձնաժողովի» միջոցով:

5. Սույն որոշումն ուժի մեջ է մտնում հրապարակման օրվան հաջորդող տասներորդ օրը:

Հ/Հ	Ազգանուն Անուն	Կողմ	Դեմ	Ձեռնպահ	Հ/Հ	Ազգանուն Անուն	Կողմ	Դեմ	Ձեռնպահ
1.	Ավետիսյան Հրաչյա		_____	_____	6.	Հայրապետյան Վարուժան		_____	_____
2.	Գրիգորյան Վարդան		_____	_____	7.	Ղազարյան Գևորգ		_____	_____
3.	Զաքարյան Սերգեյ		_____	_____	8.	Մելիքյան Ներսես		_____	_____
4.	Խաչատրյան Թովմաս		_____	_____	9.	Միրզոյան Արամայիս		_____	_____
5.	Կունյան Դավիթ		_____	_____	10.	Մովսիսյան Կարեն		_____	_____

ՀԱՄԱՅՆՔԻ ՂԵԿԱՎԱՐ



Դ.ԳԱՍՊԱՐՅԱՆ



ՀԱՅԱՍՏԱՆԻ ՀԱՆՐԱՊԵՏՈՒԹՅՈՒՆ

ՎԿԱՅԱԿԱՆ

ԱՆՇԱՐԺ ԳՈՒՅՔԻ ՆԿԱՏԱՄԲ ԻՐԱՎՈՒՆՔՆԵՐԻ
ՊԵՏԱԿԱՆ ԳՐԱՆՑՄԱՆ



Կադաստրի
կոմիտե

Սույն վկայականով հաստատվում է 13 օգոստոսի 2021 թվականին գույքի նկատմամբ իրավունքների պետական գրանցման միասնական մատյանում կատարված անշարժ գույքի նկատմամբ իրավունքի պետական գրանցումը հետևյալ տվյալներով.

1. ԳՐԱՆՑՎԱԾ ԻՐԱՎՈՒՆՔԻ ՍՈՒԲՅԵԿՏ(ՆԵՐ)

ՀՀ ԱՐՄԱՎԻՐԻ ՄԱՐԶԻ ՎԱՂԱՐՇԱՊԱՏ (ԷՋՄԻԱԾԻՆ) ՔԱՂԱՔԱՅԻՆ ՀԱՄԱՅՆՔ

2. ԱՆՇԱՐԺ ԳՈՒՅՔԻ ԳՏՆՎԵԼՈՒ ՎԱՅՐԸ ԵՎ ԱՆՎԱՆՈՒՄԸ

Մարզ Արմավիր, համայնք Վաղարշապատ ք. հողամաս

3. ԳՐԱՆՑՄԱՆ ՀԱՄԱՐ ՀԻՄՔ ՀԱՆԴԻՍԱՑԱԾ ՓԱՍՏԱԹՂԹԵՐԸ

ՀՀ Կառավարության որոշում՝ 14.07.2005թ. թիվ 1109-Ն

4. ՀՈՂԱՄԱՍԻ ԲՆՈՒԹԱԳՐԵՐԸ

Կադաստրային ծածկագիրը՝ 04-002-0306-0010

Մակերեսի չափը (հա)՝ 1.1477

Նպատակային նշանակությունը՝ գյուղատնտեսական

Գործառնական նշանակությունը կամ հողատեսքը՝ Վարելահող

Գրանցված իրավունքի տեսակը՝ ՍԵՓԱԿԱՆՈՒԹՅՈՒՆ

ՎԿԱՅԱԿԱՆ N 13082021-04-0060, գաղտնաբառ՝ AGSVHYP6MYAF

Փաստաթղթի իսկությունը և վավերականությունը կարող է ստուգվել Կադաստրի կոմիտեի
www.e-cadastre.am կայքէջի միջոցով

ՁԻՎ

5. ՇԻՆՈՒԹՅՈՒՆՆԵՐԻ ԲՆՈՒԹԱԳՐԵՐԸ

- 1) Նպատակային նշանակությունը՝
- 2) Բնութագրերը ըստ առանձին շինությունների՝

Հ/Հ	Կադաստրային ծածկագիր	Տեսակ	Մակերես	Գրանցված իրավունքի տեսակ

Լրացուցիչ նշումներ և տեղեկություններ

Գրանցումը իրականացնող պաշտոնատար անձի անունը, ազգանունը՝ ԿԱՐԻՆԵ ՀՈՎՀԱՆՆԻՍՅԱՆ

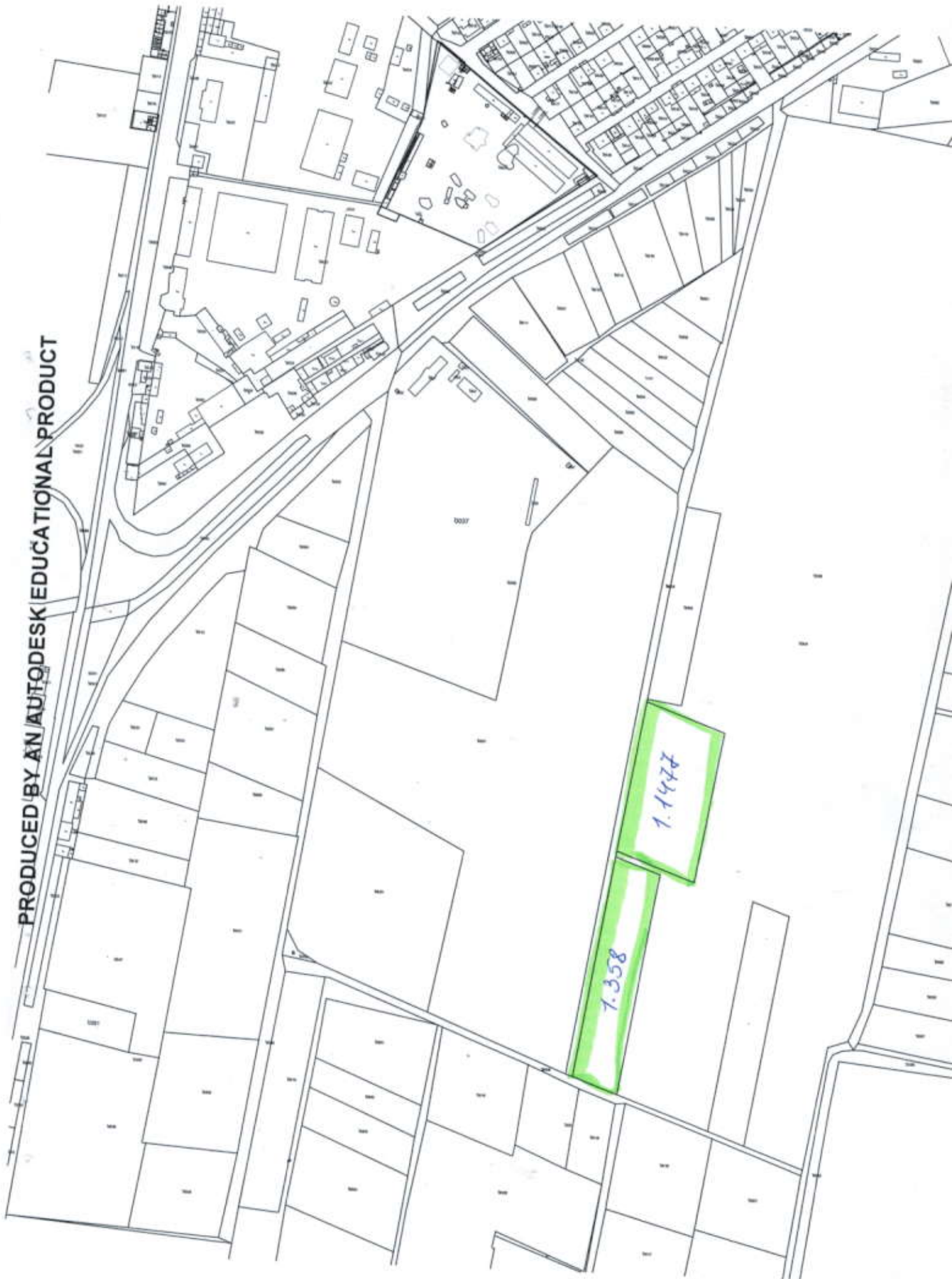
Զբաղեցրած պաշտոնը՝ Անշարժ գույքի գրանցման միասնական ստորաբաժանման անշարժ գույքի ավագ ռեգիստր

ՎԿԱՅԱՎԱՆ N 13082021-04-0060, գաղտնաբառ՝ AGSVHYP6MYAF

Փաստաթղթի իսկությունը և վավերականությունը կարող է ստուգվել Կադաստրի կոմիտեի www.e-cadastre.am կայքէջի միջոցով



Կադաստրի



PRODUCED BY AN AUTODESK EDUCATIONAL PRODUCT



**ՀՀ ԱՐՄԱՎԻՐԻ ՄԱՐԶ
ԷԶՄԻԱԾԻՆ ՀԱՄԱՅՆՔԻ ԱՎԱԳԱՆԻ**

Ն Ի Ս Տ Թ Ի Վ 10 Ո Ր Ո Շ Ո Ւ Մ Թ Ի Վ 106

«17» սեպտեմբերի 2021թ.

ք. Էջմիածին

**ԷԶՄԻԱԾԻՆ ՀԱՄԱՅՆՔԻ ՍԵՓԱԿԱՆՈՒԹՅՈՒՆ ՀԱՆԴԻՍԱՅՈՂ ՀՈՂԱՄԱՍՆ ԱՃՈՒՐԱՅԻՆ
ԵՂԱՆԱԿՈՎ ՕՏԱՐԵԼՈՒ ՄԱՍԻՆ**

Ղեկավարվելով Հայաստանի Հանրապետության «Տեղական ինքնակառավարման մասին» ՀՀ օրենքի 18-րդ հոդվածի 1-ին մասին 21-րդ կետի, Հայաստանի Հանրապետության հողային օրենսգրքի 67-րդ հոդվածի պահանջներով, Հայաստանի Հանրապետության կառավարության 2001 թվականի ապրիլի 12-ի N 286 որոշմամբ հաստատված կարգի 13-րդ կետի «գ» ենթակետով և 22-րդ կետով ու հիմք ընդունելով համայնքի ղեկավարի առաջարկությունը՝

Էջմիածին համայնքի Ավագանին

Ո Ր Ո Շ Ո Ւ Մ Է

1. Աճուրդային եղանակով վաճառել Էջմիածին համայնքի սեփականությունը հանդիսացող (հիմք՝ ՀՀ անշարժ գույքի նկատմամբ իրավունքների պետական գրանցման վկայական տրված 19.08.2021թ., թիվ 19082021-04-0055) Արմավիրի մարզ, քաղաք Վաղարշապատ Էջմիածին Երևան մայրուղի 2/13 հասցեում գտնվող 0,1181 հա մակերեսով /կադաստրային ծածկագիր 04-002-0484-0051/, արդյունաբերության, ընդերքօգտագործման և այլ արտադրական նպատակային նշանակության արդյունաբերական օբյեկտների գործառնական նշանակության հողամասը, արդյունաբերական գործնություն իրականացնելու նպատակով:

2. Հողամասի մեկնարկային գինը սահմանել տվյալ հողի կադաստրային արժեքի 150% չափով:

3. Հողամասի աճուրդի աճուրդային քայլը սահմանել հողամասի մեկնարկային գնի 5% չափով:

4. Հողամասի աճուրդային եղանակով վաճառքն իրականացնել համայնքապետարանի «Աճուրդային հանձնաժողով»-ի միջոցով:

5. Մույն որոշումն ուժի մեջ է մտնում ընդունման պահից:

Հ/Հ	Ազգանուն Անուն	Կողմ	Չեմ	Ձեռնպահ	Հ/Հ	Ազգանուն Անուն	Կողմ	Չեմ	Ձեռնպահ
1.	Ավետիսյան Հրաչյա		_____	_____	6.	Հայրապետյան Վարուժան		_____	_____
2.	Գրիգորյան Վարդան		_____	_____	7.	Ղազարյան Գևորգ		_____	_____
3.	Զաքարյան Սերգեյ		_____	_____	8.	Մելիքյան Ներսես		_____	_____
4.	Խաչատրյան Թովմաս		_____	_____	9.	Միրզոյան Արամայիս		_____	_____
5.	Կոնյան Դավիթ		_____	_____	10.	Փոստիսյան Գարեկ		_____	_____

ՀԱՄԱՅՆՔԻ ՂԵԿԱՎԱՐ



ՉԳԱՍՊԱՐՅԱՆ



ՀԱՅԱՍՏԱՆԻ ՀԱՆՐԱՊԵՏՈՒԹՅՈՒՆ

ՎԿԱՅԱԿԱՆ

ԱՆՇԱՐԺ ԳՈՒՅՔԻ ՆԿԱՏՄԱՄԲ ԻՐԱՎՈՒՆՔՆԵՐԻ
ՊԵՏԱԿԱՆ ԳՐԱՆՅՄԱՆ

Կադաստրի
կոմիտե

Սույն վկայականով հաստատվում է 19 օգոստոսի 2021 թվականին գույքի նկատմամբ իրավունքների պետական գրանցման միասնական մատյանում կատարված անշարժ գույքի նկատմամբ իրավունքի պետական գրանցումը հետևյալ տվյալներով.

1. ԳՐԱՆՑՎԱԾ ԻՐԱՎՈՒՆՔԻ ՍՈՒԲՅԵԿՏ(ՆԵՐ)

ՀՀ ԱՐՄԱՎԻՐԻ ՄԱՐԶԻ ՎԱՂԱՐՇԱՊԱՏ (ԷՋՄԻԱԾԻՆ) ՔԱՂԱՔԱՅԻՆ ՀԱՄԱՅՆՔ

2. ԱՆՇԱՐԺ ԳՈՒՅՔԻ ԳՏՆՎԵԼՈՒ ՎԱՅՐԸ ԵՎ ԱՆՎԱՆՈՒՄԸ

Մարզ Արմավիր, համայնք Վաղարշապատ ք. Էջմիածին Երևան մայրուղի 2/13

3. ԳՐԱՆՅՄԱՆ ՀԱՄԱՐ ՀԻՄՔ ՀԱՆԴԻՍԱՑԱԾ ՓԱՍՏԱԹՂԹԵՐԸ

ՀՀ Կառավարության որոշում 14.07.2005թ. թիվ 1109-Ն, Համայնքի ղեկավարի որոշում 08.07.2021թ. թիվ 805, 12.08.2021թ. թիվ 930

4. ՀՈՂԱՄԱՍԻ ԲՆՈՒԹԱԳՐԵՐԸ

Կադաստրային ծածկագիրը՝ 04-002-0484-0051

Մակերեսի չափը (հա)՝ 0.1181

Նպատակային նշանակությունը՝ արդյունաբերության, ընդերքօգտագործման եւ այլ արտադրական նշանակության

Գործառնական նշանակությունը կամ հողատեսքը՝ Արդյունաբերական օբյեկտների Գրանցված իրավունքի տեսակը՝ ՍԵՓԱԿԱՆՈՒԹՅՈՒՆ

ՎԿԱՅԱԿԱՆ N 19082021-04-0055, գաղտնաբառ՝ 51DNLY88E7Z8

Փաստաթղթի իսկությունը և վավերականությունը կարող է ստուգվել Կադաստրի կոմիտեի www.e-cadastre.am կայքէջի միջոցով

5. ՇԻՆՈՒԹՅՈՒՆՆԵՐԻ ԲՆՈՒԹԱԳՐԵՐԸ

- 1) Նպատակային նշանակությունը՝
- 2) Բնութագրերը ըստ առանձին շինությունների՝

Հ/Հ	Կադաստրային ծածկագիր	Տեսակ	Մակերես	Գրանցված իրավունքի տեսակ

Լրացուցիչ նշումներ և տեղեկություններ

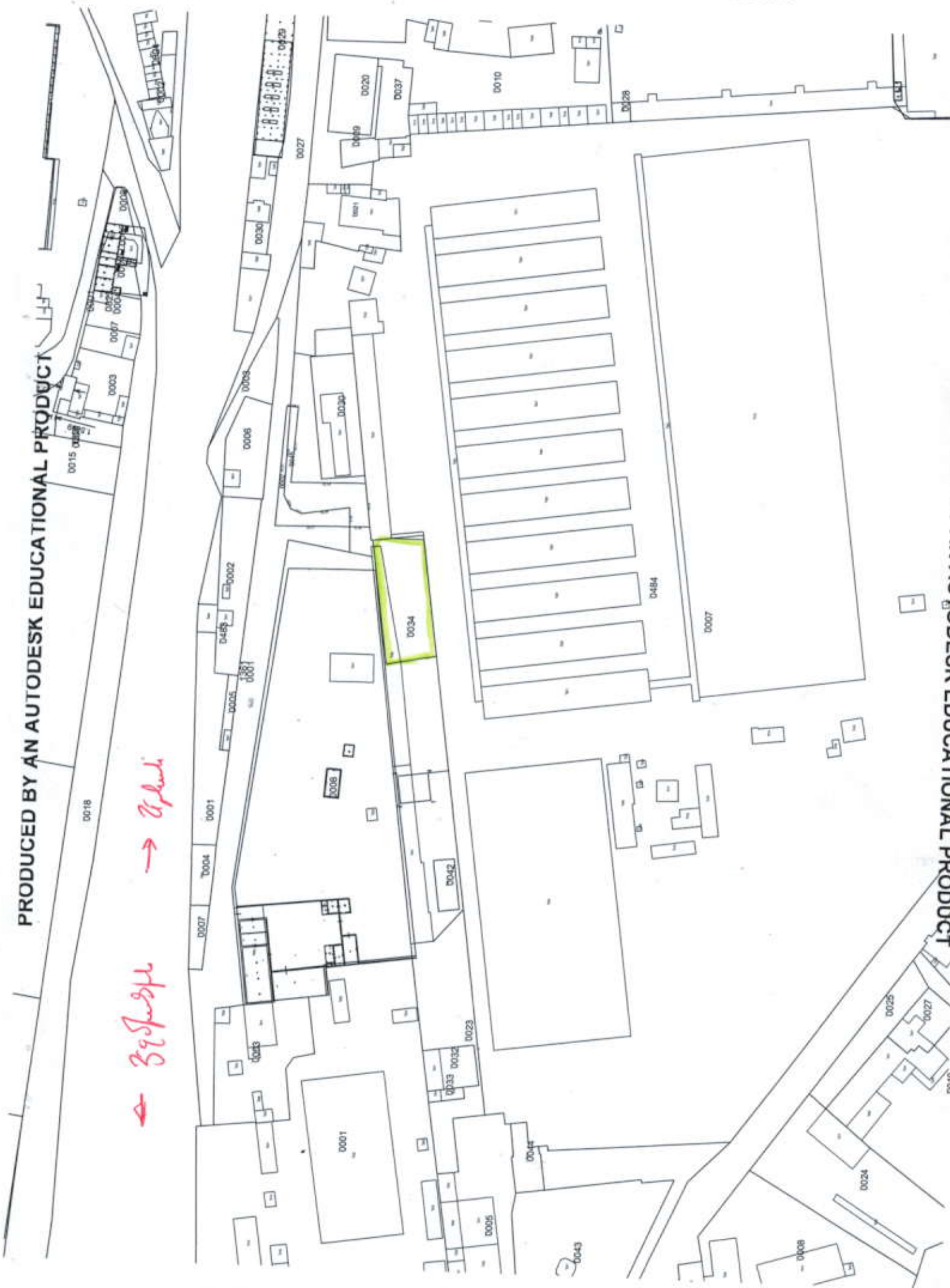
Գրանցումը իրականացնող պաշտոնատար անձի անունը, ազգանունը՝ ՀՐԱԶ ՀՈՎԿԱՆՆԻՍՅԱՆ

Զբաղեցրած պաշտոնը՝ Անշարժ գույքի գրանցման միասնական ստորաբաժանման անշարժ գույքի ավագ ռեգիստր

ՎԿԱՅԱԿԱՆ N 19082021-04-0055, գաղտնաբառ՝ 51DNLY88E7Z8

Փաստաթղթի իսկությունը և վավերականությունը կարող է ստուգվել Կադաստրի կոմիտեի www.e-cadastre.am կայքէջի միջոցով

PRODUCED BY AN AUTODESK EDUCATIONAL PRODUCT



PRODUCED BY AN AUTODESK EDUCATIONAL PRODUCT



**ՀՀ ԱՐՄԱՎԻՐԻ ՄԱՐԶ
ԷԶՄԻԱԾԻՆ ՀԱՄԱՅՆՔԻ ԱՎԱԳԱՆԻ**

Ն Ի Ս Տ Թ Ի Վ 10 Ո Ր Ո Շ Ո Ւ Մ Թ Ի Վ 107

«17» սեպտեմբերի 2021թ.

ք. Էջմիածին

**ՀՀ ԱՐՄԱՎԻՐԻ ՄԱՐԶԻ ԷԶՄԻԱԾԻՆ ՔԱՂԱՔԱՅԻՆ ՀԱՄԱՅՆՔԻ ԳԼԽԱՎՈՐ ՀԱՏԱԿԱԳԾԻ
ՓՈՓՈԽՈՒԹՅՈՒՆԸ ՀԱՍՏԱՏԵԼՈՒ ՄԱՍԻՆ**

Ղեկավարվելով «Տեղական ինքնակառավարման մասին» Հայաստանի Հանրապետության օրենքի 18-րդ հոդվածի 1-ին մասի 29-րդ կետով, «Քաղաքաշինության մասին» ՀՀ օրենքի 14.3 հոդվածով, ՀՀ կառավարության 29.12.2011թ. թիվ 1920-Ն որոշմամբ և հիմք ընդունելով ՀՀ վարչապետի 22.12.2009թ. թիվ 1064-Ա որոշմամբ ստեղծված միջգերատեսչական հանձնաժողովի 23.08.2021թ. թիվ 1/Վ-256 դրական եզրակացությունն ու համայնքի ղեկավարի առաջարկությունը՝

Էջմիածին համայնքի Ավագանին

Ո Ր Ո Շ Ո Ւ Մ Է

1. Հաստատել ՀՀ Արմավիրի մարզի Էջմիածին քաղաքային համայնքի (բնակավայրի) գլխավոր հատակագծի փոփոխությունը:

2. ՀՀ Արմավիրի մարզի Էջմիածին համայնքի վարչական տարածքում գտնվող 04-002-0560 կադաստրային ծածկագրով 0.2095 հա մակերեսով գյուղատնտեսական նպատակային նշանակության հողերը փոխել բնակավայրերի նպատակային նշանակության՝ բնակելի կառուցապատման գործառնական նշանակության:

3. Հողամասի նպատակային նշանակության փոփոխությունը ընդգրկել համայնքի հողային ֆոնդի տարեկան ընթացիկ հաշվեկշռում:

4. Առաջարկել Էջմիածին համայնքի ղեկավարին ՀՀ օրենսդրությամբ սահմանված կարգով արտացոլել սույն որոշումից բխող դրույթների փոփոխությունը ՀՀ կառավարության 30.11.2006թ. թիվ 1732-Ն որոշմամբ հաստատված գլխավոր հատակագծում:

5. Սույն որոշումն ուժի մեջ է մտնում ընդունման պահից:

<u>Հ/Հ</u>	<u>Ազգանուն Անուն</u>	<u>Կողմ</u>	<u>Դեմ</u>	<u>Չեղակայ</u>	<u>Հ/Հ</u>	<u>Ազգանուն Անուն</u>	<u>Գողմ</u>	<u>Դեմ</u>	<u>Չեղակայ</u>
1.	Ավետիսյան Հրայր		_____	_____	6.	Հայրապետյան Վարուժան		_____	_____
2.	Գրիգորյան Վարդան		_____	_____	7.	Ղազարյան Գևորգ		_____	_____
3.	Զարարյան Սերգեյ		_____	_____	8.	Մելիքյան Ներսես		_____	_____
4.	Խաչատրյան Թովմաս		_____	_____	9.	Լիբրոզյան Արմավայիս		_____	_____
5.	Կոնյան Դավիթ		_____	_____	10.	Մովսիսյան Կարեն		_____	_____

ՀԱՄԱՅՆՔԻ ՂԵՎԱՎԱՐ



Դ.ԳԱՍՊԱՐՅԱՆ

ԵՁՐԱԿԱՑՈՒԹՅՈՒՆ N 1/փ - 256
հերթական համարը

«Վարչապետի 2009 թվականի դեկտեմբերի 22-ի N 1064-Ա որոշմամբ ստեղծված
«Համայնքների քաղաքաշինական ծրագրային փաստաթղթերի մշակման
աշխատանքները համակարգող միջգերատեսչական հանձնաժողովի

«Արմավիրի մարզի Էջմիածին համայնքի գլխավոր հատակագծում առանձին հողամասի
նպատակային և գործառնական նշանակության փոփոխության վերաբերյալ

Ղեկավարվելով «Կառավարության 2011 թվականի դեկտեմբերի 29-ի N1920-Ն որոշման
13-րդ և 54-րդ կետերի պահանջներով.



1. Հանձնաժողովը տալիս է դրական եզրակացություն՝ «Արմավիրի մարզի Էջմիածին
համայնքի գլխավոր հատակագծում հետևյալ փոփոխությանը.

Հողամասի մակերեսը, ծածկագիրը կամ հասցեն, առկա նպատակային և գործառնական նշանակությունը	Փոփոխությունից հետո հողամասի նպատակային և գործառնական նշանակությունը
04-002-0560 կադաստրային ծածկագրով 0.2095 հա մակերեսով գյուղատնտեսական նպատակային նշանակության հողեր	04-002-0560 կադաստրային ծածկագրով 0.2095 հա մակերեսով բնակավայրերի նպատակային նշանակության բնակելի կառուցապատման հողեր

2. Կառուցապատման հետագա գործառույթներն անհրաժեշտ է իրականացնել
«Օրենսդրության և նորմատիվատեխնիկական փաստաթղթերի պահանջներին
համապատասխան, մասնավորապես ապահովելով՝ ՀՀՇՆ 30-01-2014 «Քաղաքաշինություն.
քաղաքային և գյուղական բնակավայրերի հատակագծում և կառուցապատում»
շինարարական նորմերի պահանջները:

3. «Արմավիրի մարզի Էջմիածնի համայնքապետին առաջարկվում է նշված
փոփոխություններն արտացոլել բնակավայրի ընթացիկ քաղաքաշինական քարտեզում,

«Օրենսդրությամբ սահմանված կարգով ապահովել Էջմիածին համայնքի
հաստատված գլխավոր հատակագծում սույն որոշումից բխող փոփոխությունները:

Հանձնաժողովի նախագահ՝		Ա. Նույարյան
Հանձնաժողովի քարտուղար՝		Տ. Բավթյան

