

ՀԱՅԱՍՏԱՆԻ ՀԱՆՐԱՊԵՏՈՒԹՅՈՒՆ
ԱՐՄԱՎԻՐԻ ՄԱՐԶԻ
ԱՐԳԻՆԱՅԻ ՀԱՄԱՅՆՔԱՊԵՏԱՐԱՆ

գ.Արգինա Հ.Շիրազի փ.17
27.05.2020թ N 49


ՀՀ Արմավիրի մարզպետ
Պ -ն Հ. Մաթևոսյանին

Հարգելի Պարոն մարզպետ
Ձեզ ենք ներկայացնում ՀՀ Արմավիրի մարզի Արգինա համայնքի ավագանու 2020 թվականի մայիսի 22-ի թիվ 3 հերթական նիստի որոշումները:

Առդիր 4 թերթ

Արգինա համայնքի ղեկավար *Վահագն* Արոյան





ՀԱՅԱՍՏԱՆԻ ՀԱՆՐԱՊԵՏՈՒԹՅԱՆ
ԱՐՄԱՎԻՐԻ ՄԱՐԶԻ ԱՐԳԻՆԱ ՀԱՄԱՅՆՔԻ
ԱՎԱԳԱՆՈՒ ՈՐՈՇՈՒՄ

22.05.2020թ.

N 15- Ա

ԱՎԱԳԱՆՈՒ ՆԻՍՏԻ ՕՐԱԿԱՐԳԸ ՀԱՍՏԱՏԵԼՈՒ ՄԱՍԻՆ

Ղեկավարվելով Տեղական ինքնակառավարման մասին Հայաստանի Հանրապետության Օրենքի 14-րդ հոդվածի 6-րդ մասով և հիմք ընդունելով համայնքի ղեկավարի առաջարկությունը

ԱՐԳԻՆԱ ՀԱՄԱՅՆՔԻ ԱՎԱԳԱՆՈՒ ՈՐՈՇՈՒՄ Է՝

1. Հաստատել Հայաստանի Հանրապետության Արմավիրի մարզի Արգինա համայնքի ավագանու 2020 թվականի մայիսի 22 -ի թիվ 3 նիստի օրակարգը՝ համաձայն կից հավելված 1-ի:
2. Սյուն որոշումն ուժի մեջ է մտնում ընդունման պահից:

Ավագանու անդամներ՝

	ԿՈՂՄ	ԴԵՄ	ՁԵՌՆՊԱՀ
Ռ. ԱՍԼԱՆՅԱՆ		_____	_____
Հ. ԹԱԴԵՎՈՍՅԱՆ		_____	_____
Ա. ԳՐԻԳՈՐՅԱՆ		_____	_____
Ա. ՊԵՏՐՈՍՅԱՆ		_____	_____

Արգինա համայնքի ղեկավար՝

Ռ. ԱՐՈՅԱՆ



ՀԱՎԵԼՎԱԾ N1

ՀԱՅԱՍՏԱՆԻ ՀԱՆՐԱՊԵՏՈՒԹՅԱՆ ԱՐՄԱՎԻՐԻ ՄԱՐԶԻ ԱՐԳԻՆԱ
ՀԱՄԱՅՆՔԻ ԱՎԱԳԱՆՈՒ 2020 Թ-Ի ՄԱՅԻՍԻ 22-Ի N 15-Ա ՈՐՈՇՄԱՆ


ՕՐԱԿԱՐԳ

ՀԱՅԱՍՏԱՆԻ ՀԱՆՐԱՊԵՏՈՒԹՅԱՆ ԱՐՄԱՎԻՐԻ ՄԱՐԶԻ ԱՐԳԻՆԱ ՀԱՄԱՅՆՔԻ ԱՎԱԳԱՆՈՒ ՆԻՍՏԻ

- 1 .ԱՎԱԳԱՆՈՒ 2020 Թ-Ի ՄԱՅԻՍԻ 22-Ի N 3 ՆԻՍՏԻ ՕՐԱԿԱՐԳԻ ՀԱՍՏԱՏՈՒՄ
ԶԵԿՈՒՑՈՂ՝ Ռ.ԱՐՈՅԱՆ
- 2 ԱՐԳԻՆԱ ՀԱՄԱՅՆՔԻ 2020 ԹՎԱԿԱՆԻ ՀՈՂԱՅԻՆ ՀԱՇՎԵԿՇՈՒ ՀԱՍՏԱՏՈՒՄ
ԶԵԿՈՒՑՈՂ՝ Ռ.ԱՐՈՅԱՆ

ԱՇԽԱՏԱԿԱԶՄԻ ՔԱՐՏՈՒՂԱՐ՝  Է. ՄԱՆՈՒԿՅԱՆ





ՀԱՅԱՍՏԱՆԻ ՀԱՆՐԱՊԵՏՈՒԹՅԱՆ
ԱՐՄԱՎԻՐԻ ՄԱՐԶԻ ԱՐԳԻՆԱ ՀԱՄԱՅՆՔԻ
ԱՎԱԳԱՆՈՒ ՈՐՈՇՈՒՄ

22. 05. 2020թ.

N 16-Ս

Ո Ր Ո Շ ՈՒ Մ

ԱՐԳԻՆԱ ՀԱՄԱՅՆՔԻ 2019 ԹՎԱԿԱՆԻ ՀՈՂԱՅԻՆ ՀԱՇՎԵԿՇԻՌԸ ՀԱՍՏԱՏԵԼՈՒ ՄԱՍԻՆ

Ղեկավարվելով Հայաստանի Հանրապետության ՏԻՄ օրենքի 43-րդ հոդվածի 2-րդ կետի 1-ին ենթակետով, 18-րդ հոդվածի 31-րդ կետով և Հայաստանի Հանրապետության կառավարության 2000թ. հոկտեմբերի 23-ի «Հայաստանի Հանրապետության հողային հաշվեկշիռը կազմելու կարգը հաստատելու մասին» թիվ 656 որոշմամբ՝

ԱՐԳԻՆԱ ՀԱՄԱՅՆՔԻ ԱՎԱԳԱՆԻՆ ՈՐՈՇՈՒՄ Է՝

1. Հաստատել Արգինա համայնքի 2020 թվականի հողային հաշվեկշիռը:
2. Սույն որոշումն ուժի մեջ է մտնում ընդունման պահից:
3. Կից՝ հաշվետվություն ձև 22 և 22ա:

ԱՎԱԳԱՆՈՒ ԱՆԴԱՄՆԵՐ

ԿՈՂՄ

ԴԵՄ

ՉԵՌՆՊԱՀ


Ռ.ԱՍԼԱՆՅԱՆ

ՀԹԱԴԵՎՈՍՅԱՆ

Ա.ԳՐԻԳՈՐՅԱՆ

Ա.ՊԵՏՐՈՍՅԱՆ

ՀԱՄԱՅՆՔԻ ՂԵԿԱՎԱՐ Ռ.ԱՐՈՅԱՆ



Հ Ա Շ Վ Ե Տ Վ Ո Ւ Թ Յ Ո Ւ Ն

հողային ֆոնդի առկայության և բաշխման (ըստ նպատակային նշանակության, հողատեսքերի ու գործառնական նշանակության և սեփականության սուբյեկտների առ 01.07.201 թ.)

Մարզ

Արմավիր
(անվանում)

4
(Կող)

Համայնք

Արզիևա
(անվանում)

243
(Կող)

(հեկտարներով)

NN	Նպատակային նշանակություն	Հողատեսք, գործառնական նշանակություն	Կտրի NN	Սեփականության սուբյեկտ												
				Ընդամենը (2+3+4+8+12)	ՀՀ քաղաքացիների	ՀՀ ֆրակաբանական անձանց	համայնքային				պետական				Օտար պետությունների և ՀՀ-ում կայան հատուկ նպատակներ	
							ընդամենը (5+6+7)	տարածաշրջանային	տարածաշրջանային	օգտագործման և վարձակալության չտրված	ընդամենը (9+10+11)	տրված անհատուց օգտագործման	տրված վարձակալության	օգտագործման և վարձակալության չտրված		
1	2	3	4	5	6	7	8	9	10	11	12					
1.1	1. Գյուղատնտեսական	վարելահող	1403.30	876.74	166.96	359.60		194.50	165.05							
1.2		բազմ տնկարկներ	292.57	183.03	19.90	89.64		50.00	39.64							
1.2.1		այդ թվում պտղատու այգի	276.24	167.71	18.90	89.64		50.00	39.64							
1.2.2		հատուկ այգի	16.33	15.33	1.00											
1.2.3		այլ բազմամյա														
1.3		խոտհարք														
1.4		արոտ	747.20	46.81	383.84	316.55		120.00	196.55							
1.5		այլ հողատեսքեր	226.70	27.01	22.07	177.62		100.00	77.62							
1		Ընդամենը	2669.77	1133.59	592.77	943.41		464.55	478.86							
2.1		2. Գնումավայրերի	բնակելի կառուցապատման այդ թվում տնամերձ հողեր	26.16	26.16											
2.1.1			այդ թվում տնամերձ հողեր	26.16	26.16											
2.1.2			այգեգործական (ամառ-ն)												1.47	
2.2			հասարակական	3.34		1.80	0.07			0.07	1.47					
2.3			հատր կառուցապատման													
2.4			ընդհանուր օգտագործման այլ հողեր	4.74			4.74			4.74						
2.5	Ընդամենը		3.78			3.78			3.78							
2	Ընդամենը		38.02	26.16	1.80	8.59			8.59	1.47				1.47		
3.1	3. Արդյունաբերություն, արհեստագործական և սպորտ-հանգստավայրեր		արդյունաբերության գյուղատնտեսական	7.12	3.00	1.00	3.12			3.12						
3.2			արհեստագործական													
3.3		սպորտ-հանգստավայրեր														
3.4		Ընդամենը	7.12	3.00	1.00	3.12			3.12							
4.1	4. Առնչված վայրեր, արհեստագործական և սպորտ-հանգստավայրեր	էներգետիկայի կապի	0.01													
4.2		արհեստագործական և սպորտ-հանգստավայրեր														
4.3		կապի														
4.4		Ընդամենը	0.01			0.01			0.01							
5.1	5. Հատուկ պահպանվող տարածքների	բնակահայրական														
5.1.1		այդ թվում արգելոցներ														
5.1.2		արգելավայրեր														
5.1.3		ազգային պարկեր														
5.2		առողջարարական														
5.3		Ընդամենը														
6	6. Հատուկ նշանակության վայրեր	Ընդամենը														
7.1	7. Անտառային	անտառ														
7.2		թփուտ														
7.3		վարելահող														
7.4		խոտհարք														
7.5		արոտ														
7.6		այլ հողեր														
7	Ընդամենը									10.36				10.36		
8.1	8. Ջրային	գետեր		10.36												
8.2		ջրամբարներ														
8.3		լճեր														
8.4		ջրանցքներ														
8.5		հիդրոտեխ. և ջրամու. այլ														
8		Ընդամենը		10.36							10.36				10.36	
9.1	9. Փառատարային	տղուտներ														
9.2		ավազուտներ														
9.3		ճահիճներ														
9.4		այլ անօգտագործելի հողեր														
9		Ընդամենը													11.83	
ԸՆԴԱՄԵՆՆԸ ՀՈՒՆՆԵՐԻ (1+2+3+4+5+6+7+8+9)			2725.28	1162.75	595.57	955.13		464.55	490.58	11.83				11.83		

Համայնքի ղեկավար

Ա.Գ.Գյ.Կ մարզերիսիավորված ստորաբաժանման ղեկավար

/ստորագրություն. կնիք/



ՀԱՇՎԵՏՎՈՒԹՅՈՒՆ

Ձև

22ա

Հայաստանի Հանրապետության ոռոգվող հողերի առկայության և բաշխման
(ըստ նպատակային նշանակության, հողատեսքերի եւ սեփականության սուբյեկտների)

Մարզ

Արմավիր

4

(անվանումը)

(կոդ)

Համայնք

Արգիճա

243

(անվանումը)

(կոդ)

NN	Նպատակային նշանակություն	Գործառնական նշանակություն, հողատեսք	կող N/N	Ընդամենը ոռոգվող հողեր (2+3+4+5+6)	Սեփականության սուբյեկտ					
					ՀՀ քաղաքացիներ	ՀՀ փրավար անկախ անձանց	համայնքային	պետական	Օտար ընկերություններ	Ի
Ա		Բ	Գ	1	2	3	4	5	6	
1.1	1. Գյուղատնտեսական	վարելահող		1024.8	759.3	218.1	47.5			
1.2		բազմամյա տնկարկներ, ռնտամեն		292.60	183	19.9	89.7			
1.2.1		այդ թվում պտղատու այգի		276.30	167.70	18.9*	89.7			
1.2.2		խաղողի այգի		16.30	15.30	1.0				
1.2.3		այլ								
1.3		խոտհարք								
1.4		արոտ								
1.5		այլ հողատեսքեր								
1			Ընդամենը (1.1+1.2+1.3+1.4+1.5)		1317.4	942.3	238.0	137.1		
2.1	2. Բնակավայրերի	բնակելի կառուցապատման		20.6	20.6					
2.1.1		այդ թվում տնամերձ հողեր		20.6	20.6					
2.1.2		այգեգործական (ամառանոցային)								
2.2		ընդհանուր օգտագործման								
2.3		այլ հողեր								
2			Ընդամենը (2.1+2.2+2.3)		20.6	20.6				
3	3. Արդյունաբ., ընդերքօգտ., և այլ արտ. նշանակության									
4	4. Ընթացիկային, տրանսպ., կապի, կոմունալ ենթակառուցվածքների									
5	5. Հատուկ պահպանվող տարածքների									
6	6. Հատուկ նշանակության									
7.1	7. Անտառային	անտառ								
7.2		թփուտ								
7.3		վարելահող								
7.4		խոտհարք								
7.5		արոտ								
7.6		այլ հողեր								
7			Ընդամենը (3.1+3.2+3.3+3.4+3.5+3.6)							
8	8. Ջրային									
9	9. Պահուստային									
		ԸՆԴԱՄԵՆԸ ՈՐՈՐԿՈՂ ՀՈՂԵՐ (1+2+3+4+5+6+7+9)		1338.0	962.9	238.0	137.1			

Համայնքի ղեկավար



կատարող

[Handwritten signature]

/կատարողություն, կնիք/

/ստորագրություն/