



N 78
«30» «07» 2012 թ.

Հայաստանի Հանրապետության
Արմավիրի մարզի մարզպետ
պրն Ա. Ղահրամանյանին

Հարգարժան պարոն Ղահրամանյան


Ձեզ ենք ներկայացնում Դողս համայնքի ավագանու 2012 թվականի հուլիսի 24-ի
թիվ 6 հերթական նիստի որոշումները:

Առդիր 10 թերթ:

Դողս համայնքի ղեկավար



Մ.Ադամյան





**ՀԱՅԱՍՏԱՆԻ ՀԱՆՐԱՊԵՏՈՒԹՅԱՆ
ԱՐՄԱՎԻՐԻ ՄԱՐԶԻ ԴՊՐՍ ԳՅՈՒՂԱԿԱՆ ՀԱՄԱՅՆՔԻ ԱՎԱԳԱՆԻ
Ո Ր Ո Շ ՈՒ Մ**

24.07.2012թ.

թիվ 22

**ԴՊՐՍ ՀԱՄԱՅՆՔԻ ԱՎԱԳԱՆՈՒ 2012 ԹՎԱԿԱՆԻ ՀՈՒԼԻՄԻ 24-Ի ԹԻՎ 6
ՀԵՐԹԱԿԱՆ ՆԻՍՏԻ ՕՐԱԿԱՐԳԸ ՀԱՍՏԱՏԵԼՈՒ ՄԱՍԻՆ**

Ղեկավարվելով « Տեղական ինքնակառավարման մասին » Հայաստանի Հանրապետության օրենքի 12-րդ հոդվածի 4-րդ մասով և « Իրավական ակտերի մասին » Հայաստանի Հանրապետության օրենքի 34-րդ հոդվածով.

Ո Ր Ո Շ Ե Ց

1. Հաստատել Հայաստանի Հանրապետության Արմավիրի մարզի Դոդրս գյուղական համայնքի ավագանու 2012 թվականի հուլիսի 24-ի թիվ 6 հերթական նիստի օրակարգը՝ համաձայն հավելվածի:
2. Սույն որոշումն ուժի մեջ է մտնում ընդունման պահից:

Դոդրս համայնքի ավագանիներ

1. Արմեն Ադամյան

2. Արրահամ Գրիգորյան

3. Արսեն Արսենյան

4. Էդգար Զաքարյան

Դոդրս համայնքի ղեկավար



Մ.Ադամյան


2012թ. հուլիսի 24
Գ.Դոդրս



Հայաստանի Հանրապետության
Արմավիրյան մարզի կրթության
համայնքի կողմից 2012 թվականի
հունիսի 24-ի թիվ 6 և հունիսի 22 որոշման

Օ Ր Ա Կ Ա Ր Գ

1. Դոդա համայնքի հողային հաշվեկշռի հաստատում: Ձեկուցող՝ Ս. Աղամյան:
2. Համայնքային սեփականություն հանդիսացող բնակավայրի տարածքում գտնվող հողակտորի / կոդ՝ 04-038-0029-0002/ 0.0086 հա և նրա վրա կառուցված շինության /19.1 քմ/ աճուրդով օտարելու և մեկնարկային գին սահմանելու մասին: Ձեկուցող՝ Ս. Աղամյան:
3. Դրամական օժանդակություն ցուցաբերելու մասին: Ձեկուցող՝ Ս. Աղամյան:
4. Դիմումների քննարկում: Ձեկուցող՝ Ս. Աղամյան:



ՀԱՅԱՍՏԱՆԻ ՀԱՆՐԱՊԵՏՈՒԹՅԱՆ
ԱՐՄԱՎԻՐԻ ՄԱՐԶԻ ԴՈՂԱ ԳՅՈՒՂԱԿԱՆ ՀԱՄԱՅՆՔԻ ԱՎԱԳԱՆԻ

Ո Ր Ո Շ ՈՒ Մ

24.07.2012թ.

թիվ 23

ԴՈՂԱ ՀԱՄԱՅՆՔԻ ՀՈՂԱՅԻՆ ՀԱՇՎԵԿՇՈՒ ՀԱՍՏԱՏՄԱՆ ՄԱՍԻՆ

Ղեկավարվելով «Տեղական ինքնակառավարման մասին» Հայաստանի Հանրապետության օրենքի 11-րդ հոդվածի 6-րդ մասով, հիմք ընդունելով Հայաստանի Հանրապետության կառավարության 2000 թվականի հոկտեմբերի 23-ի թիվ 656-N որոշումը և Արմավիրի մարզի մարզպետի 2012 հունիսի 21-ի 01/11/2036-12 գրությունը.

Ո Ր Ո Շ Ե Ց

1. Հաստատել Արմավիրի մարզի Դողս համայնքի հողային հաշվեկշիռը՝ համաձայն հավելվածի:
2. Սույն որոշումն ուժի մեջ է մտնում ընդունման պահից:

Դողս համայնքի ավագանիներ

1. Արմեն Ադամյան

2. Արրահան Գրիգորյան

3. Արսեն Արսենյան

4. Էդգար Զաքարյան

Դողս համայնքի ղեկավար



Մ. Ադամյան

2012 հուլիսի 24
Գ. Դողս

ՀԱՇՎԵՏՎՈՒԹՅՈՒՆ

ՀԱՅԱՍՏԱՆԻ ՀԱՆՐԱՊԵՏՈՒԹՅԱՆ ՀՈՂԱՅԻՆ ՖՈՆԴԻ ԱՌԿԱՅՈՒԹՅԱՆ ԵՎ ԲԱՇԽՄԱՆ

ՎՍՏԱՆԱԿԱՆ ԳՆԱՆԱԿՈՒԹՅԱՆ, ԳՈՐԾԱՌՈՒՄԻ ԵՎ ԲԱՇԽՄԱՆ ԳՐԱՆՎՈՐՈՒՄԻ ԵՎ ԱՆՎԻԱԿԱՆՈՒԹՅԱՆ ՍՈՒՅԵԿՆԵՐԻ, առ 01.07.2012թ./

01.07.2012թ. դրությամբ

Մարզ՝ Արմավիր 04
 Համայնք Ղոջ 38

(ընկերագրով)

NN Ը/Կ	Նպատակային նշանակությունը	Հողատեսքը, գործառական նշանակությունը	Ծածկագիրը	Ընդամենը (2+3+4+8+12)	Անվանական սուբյեկտ											
					ՀՀ քաղաքացիների	ՀՀ իրավաբանական անձանց	համայնքային				պետական				Օտարերկրյան անժողովուրդների և կազմակերպությունների և ՀՀ-ում կազմության հատուկ կարգավիճակ	
							ընդամենը (5+6+7)	տրված անհատույց օգտագործման	վարձակալության տրված	օգտագործման և վարձակալության չտրված	ընդամենը (9+10+11)	տրված անհատույց օգտագործման	վարձակալության տրված	օգտագործման և վարձակալության չտրված		
Ա	Բ	Գ	1	2	3	4	5	6	7	8	9	10	11	12		
1.1	1. Գյուղատնտեսական	վարելահող		186.64	164.94		21.7		11	10.7						
1.2		բազմ տնկ, ընդամենը		23.65	23.65											
1.2.1		այդ թվում պտղ այգի		10.47	10.47											
1.2.2		խաղողի այգի		13.18	13.18											
1.2.3		այլ բազմամյա														
1.3		խոտհարք														
1.4		արոտ														
1.5		այլ հողատեսքեր		29.11			29.11			29.11						
1		Ընդամենը		239.4	188.59		50.81		11	39.81						
2.1		2. Բնակավայրերի	բնակելի կառուց		82.7	81.78		0.92		0.92						
2.1.1			այդ թվում՝ տնամերձ		82.7	81.78		0.92		0.92						
2.1.2			այգեզ-ն (ամառ-ն)													
2.2			հասարակ կառուց		2.2	0.23		0.82		0.045	0.775	1.15			1.15	
2.3			խառը կառուցակ													
2.4			ընդի օգտագործ		23.1			23.1			23.1					
2.5	այլ հողեր			0.40			0.40			0.40						
2	Ընդամենը			108.4	82.01		25.24		0.965	24.275	1.15			1.15		
3.1	3. Արդյունաբե		արդյունաբե													
3.2			գյուղտն, արտադ		4.52	0.36		4.16		4.16						
3.3		պահեստարանների														
3.4		ընդերք օգտագոր														
3	Ընդամենը		4.52	0.36		4.16			4.16							
4.1	4. Ընդհանուր կապի, տրանսպոր	Էներգետիկայի														
4.2		կապի														
4.3		տրանսպորտի		4.30						4.30		4.30				
4.4		կոմուն ենթակառ		0.10			0.10			0.10						
4	Ընդամենը		4.40			0.10			4.30			4.30				
5.1	5. Հատուկ պահպանվող տարածքների	բնապահպան														
5.1.1		այդ թվում արգելա														
5.1.2		արգելավայրեր														
5.1.3		ազգային պատկ														
5.2		առողջարարակ														
5.3	հավաստի															
5.4	պատմ և ծշակուք		1.3			1.3			1.3							
5	Ընդամենը		1.3			1.3			1.3							
6	6. Հատուկ պահպանվող տարածքների	Ընդամենը														
7.1	7. Անտառային	անտառ														
7.2		քիչուտ														
7.3		վարելահող														
7.4		խոտհարք														
7.5		արոտ														
7.6		այլ հողեր														
8.1	8. Տրային	գետեր		14.8						14.81			14.81			
8.2		ջրամբարներ														
8.3		լճեր		4.1			2.60			2.60	1.5		1.5			
8.4		ջրանցքներ		5.2			5.2			5.2						
8		Ընդամենը		24.1			7.8		5.2	2.60	16.3		16.3			
9.1	9. Դառույզ առանց	պողոտաներ														
9.2		պլանավորված														
9.3		ճահիճներ														
9.4		այլ անօգտագործ														
9		Ընդամենը														
ԸՆԴԱՄԵՆՆԵՐ				270.96	270.96		89.41	5.2	11.96	72.24	21.8		21.8			

Համայնքի ղեկավար՝ Աղամյան կատարող
 ԱԳԿՊԿ տարածքային ստորաբաժնի ղեկավար
 Կ. Մանուկյան



ՀԱՇՎԵՏՎՈՒԹՅՈՒՆ
ՀԱՅԱՍՏԱՆԻ ՀԱՆՐԱՊԵՏՈՒԹՅԱՆ ՈՌՈԳՎՈՂ ՀՈՂԵՐԻ ԱՌԿԱՅՈՒԹՅԱՆ ԵՎ ԲԱՇԽՄԱՆ
/ըստ նպատակային նշանակության, հողատեսքերի և սեփականության սուբյեկտների/
ԱՌԿԱՅՈՒԹՅԱՆ ԵՎ ԲԱՇԽՄԱՆ

Մարզ

ԱՐՄԱՎԻՐ

04

Համայն
Բ

ԴՂՂՍ

38

NN ը/կ	Նպատակային նշանակություն	Գործառնական նշանակությունը, հողատեսքը	Ծածկագիրը	Ընդամենը ոռոգվող հողեր (2+3+4+5+6)	Սեփականության սուբյեկտը				
					ՀՀ քաղաքացիների	ՀՀ իրավաբանական անձանց	համայնքային	պետական	Օտարերկրյա պետությունների, կազմավորվածությունների և ՀՀ-ում կայացված հաստիկ կարգավիճակ ունեցող անձանց
Ա	Բ	Գ	1	2	3	4	5	6	
1.1	1. Գյուղատնտեսական	վարելահող		186.64	164.94		21.7		
1.2		թագմայա տնկարկներ, ընդամենը		23.65	23.65				
1.2.1		այդ թվում պտղատու այգի		10.47	10.47				
1.2.2		խաղողի այգի		13.18	13.18				
1.2.3		այլ							
1.3		խոտհարք							
1.4		արոտ							
1.5	այլ հողատեսքեր								
1		ընդամենը (1.1+1.2+1.3+1.4+1.5)		210.3	188.59		21.7		
2.1	Բնակավայրերի	բնակելի կառուցապատման		82.7	81.78		0.92		
2.1.1		այդ թվում տնամերձ հողեր		82.7	81.78		0.92		
2.1.2		այգեգործական (ամառանոցային)							
2.2		ընդհանուր օգտագործման							
2.3		այլ հողեր							
2		ընդամենը (2.1+2.2+2.3)		82.7	81.78		0.92		
3	3. Արդյունաբերության, ընդերքօգտագործման, և այլ արտադրական նշանակության օբյեկտների								
4	4. Էներգետիկայի, տրանսպորտի, կապի և կոմունալ ենթակառուցվածքների օբյեկտների								
5	5. Հատուկ պահպանվող տարածքների								
6	6. Հատուկ նշանակության								
7.1	7. Մնտատային	անտառ							
7.2		թփուտ							
7.3		վարելահող							
7.4		խոտհարք							
7.5		արոտ							
7.6		այլ հողեր							
7		ընդամենը (7.1+7.2+7.3+7.4+7.5+7.6)							
8	8. Ջրային								
9	9. Պահուստային								
ԸՆԴԱՄԵՆԸ ՈՌՈԳՎՈՂ ՀՈՂԵՐ (1+2+3+4+5+6+7+8+9)				293	270.37		22.62		

Համայնքի ղեկավար


Մ. Ադամյան

ԱԳԿՊԿ տարածքային

ստորաբաժանման

ղեկավար

Կ. Մանուկյան




Տ Ե Ղ Ե Կ Ա Տ Վ Ո Ւ Թ Ե Յ Ո Ւ Ն



01.07.2011 թվականին ներկայացված **Դոդո** համայնքի հողային հաշվեկշռում կատարված փոփոխությունները 01.07.2012 թվականի դրությամբ:

1. Համայնքի սեփականություն հանդիսացող գյուղատնտեսական նշանակության 5.985 հա վարելահող օտարվել է աճուրդային կարգով և դարձել ՀՀ քաղաքացիների սեփականություն:

2. Բնակավայրի նշանակության հասարակական կառուցապատման 0.138 հա տարածքը օտարվել է աճուրդային կարգով և դարձել ՀՀ քաղաքացիների սեփականություն:



ՀԱՅԱՍՏԱՆԻ ՀԱՆՐԱՊԵՏՈՒԹՅԱՆ
ԱՐՄԱՎԻՐԻ ՄԱՐԶԻ ԴՈՂՍ ԳՅՈՒՂԱԿԱՆ ՀԱՄԱՅՆՔԻ ԱՎԱԳԱՆՈՒ

Ո Ր Ո Շ ՈՒ Մ

24.07.2012թ.

թիվ 24

ԴՈՂՍ ՀԱՄԱՅՆՔԻ ՍԵՓԱԿԱՆՈՒԹՅՈՒՆ ՀԱՆԴԻՍԱՅՈՂ ԲՆԱԿԱՎԱՅՐԻ ՆՇԱՆԱԿՈՒԹՅԱՆ ՀՈՂԱԿՏՈՐԸ ԵՎ ՆՐԱ ՎՐԱ ԳՏՆՎՈՂ ՇԻՆՈՒԹՅՈՒՆԸ ԱՃՈՒՐԴՈՎ ՕՏԱՐԵԼՈՒ ԵՎ ՄԵԿՆԱՐԿԱՅԻՆ ԳԻՆ ՄԱՀՄԱՆԵԼՈՒ ՄԱՍԻՆ

Ղեկավարվելով «Տեղական ինքնակառավարման մասին» Հայաստանի Հանրապետության օրենքի 16-րդ հոդվածի 20-րդ կետով.

Ո Ր Ո Շ Ե Ց

1. Հայաստանի Հանրապետության Արմավիրի մարզի Դողս գյուղական համայնքի սեփականություն հանդիսացող բնակավայրի նշանակության 0.0086 հա հողակտորը / կոդ՝ 04-038-0029-0002/ և նրա վրա գտնվող շինությունը / 19.1 քմ/ օտարել աճուրդային կարգով:
2. Հողակտորի համար մեկնարկային գին սահմանել հողի կադաստրային արժեքի 100%-ի չափով:
3. Շինության համար մեկնարկային գին սահմանել < Էջմիածնի Արագիլ > ՍՊԸ անշարժ գույքի գործակալության կողմից սահմանված շինության գնահատման շուկայական արժեքը՝ 286000 / երկու հարյուր ութսունվեց հազար/ դրամ:
4. Սույն որոշումն ուժի մեջ է մտնում ընդունման պահից:

Դողս համայնքի ավագանիներ

1. Արմեն Ադամյան

2. Աբրահամ Գրիգորյան

3. Արսեն Արսենյան


4. Էդգար Զաքարյան



Դողս համայնքի ղեկավար

Մ. Ադամյան

2012 հուլիսի 24
գ. Դողս



ՀԱՅԱՍՏԱՆԻ ՀԱՆՐԱՊԵՏՈՒԹՅԱՆ
ԱՐՄԱՎԻՐԻ ՄԱՐԶԻ ԴՈՂՍ ԳՅՈՒՂԱԿԱՆ ՀԱՄԱՅՆՔԻ ԱՎԱԳԱՆԻ

Ո Ր Ո Շ ՈՒ Մ

24.07.2012թ.

թիվ 25





ԴՐԱՄԱԿԱՆ ՕԺԱՆԴԱԿՈՒԹՅՈՒՆ ՑՈՒՑԱԲԵՐԵԼՈՒ ՄԱՍԻՆ

Ղեկավարվելով «Տեղական ինքնակառավարման մասին» Հայաստանի Հանրապետության օրենքի 16-րդ հոդվածի 1-ին մասի 5-րդ կետով .


Ո Ր Ո Շ Ե Ց

1. Հատկացնել դրամական օժանդակություն՝ համաձայն հավելվածի:
2. Սույն որոշումն ուժի մեջ է մտնում ընդունման պահից:

Դողս համայնքի ավագանիներ

1. Արմեն Ադամյան 
2. Աբրահամ Գրիգորյան 
3. Արսեն Արսենյան 
4. Էդգար Չաքարյան 

Դողս համայնքի ղեկավար



Մ.Ադամյան


2012 հուլիսի 24
գ. Դողս



Հավելված
Հայաստանի Հանրապետության
Ազգավիրի մարզի Դոդս գյուղական
աշտարկի ավագանու 2012 թվականի
հունիսի 24-ի թիվ 6 նիստի թիվ
25 որոշման

ՆՅՈՒԹԱԿԱՆ ՕԺԱՆԴԱԿՈՒԹՅՈՒՆ ՀԱՏԿԱՑՆԵԼՈՒ ՄԱՍԻՆ

1. Գևորգ Խաչատրյան՝ 95 / իննսունհինգ / հազար դրամ, բուժման համար:
2. Սուրեն Զոհրաբյան՝ 80 / ութսուն / հազար դրամ, բուժման համար:
3. Յուրա Ավդալյան՝ 90 / իննսուն / հազար դրամ, բուժման համար:
4. Արսեն Հարությունյան՝ 90 / իննսուն / հազար դրամ, ֆինանսական վատ վիճակի համար:
5. Արթուր Զարբաբյան՝ 70 / յոթանասուն / հազար դրամ, ֆինանսական վատ վիճակի համար:
6. Սումբաթ Հարությունյան՝ 90 / իննսուն / հազար դրամ, ֆինանսական վատ վիճակի համար:



ՀԱՅԱՍՏԱՆԻ ՀԱՆՐԱՊԵՏՈՒԹՅԱՆ
ԱՐՄԱՎԻՐԻ ՄԱՐԶԻ ԴՈՂՍ ԳՅՈՒՂԱԿԱՆ ՀԱՄԱՅՆՔԻ ԱՎԱԳԱՆԻ

Ո Ր Ո Շ ՈՒ Մ

24.07. 2012թ.

թիվ 26





ՀՈՂԻ ՀԱՐԿԻ ԱՐՏՈՆՈՒԹՅՈՒՆ ՏՐԱՄԱԴՐԵԼՈՒ ՄԱՍԻՆ

Ղեկավարվելով «Տեղական ինքնակառավարման մասին» Հայաստանի Հանրապետության օրենքի 11-րդ հոդվածի 6-րդ կետով, հիմք ընդունելով Հայաստանի Հանրապետության 2012 թվականի հունիսի 22-ի թիվ 822-N որոշումը.

Ո Ր Ո Շ Ե Ց

1. Էդուարդ Սարիբեկյանին գիջել սեփականության իրավունքով իրեն պատկանող 5.98 հա 2-րդ կարգի վարելահողի / կոդ՝ 04-038-112-005/՝ 2012 թվականի համար հաշվարկված հողի հարկի ապառքը, որը կազմում է 161 հազար / մեկ հարյուր վաթսուամեկ հազար/ դրամ:
2. Սույն որոշումն ուժի մեջ է մտնում ընդունման պահից:

Դողս համայնքի ավագանիներ

1. Արմեն Ադամյան 
2. Աբրահամ Գրիգորյան 
3. Արսեն Արսենյան 
4. Էդգար Զաքարյան 

Դողս համայնքի ղեկավար



Մ.Ադամյան

2012 հուլիսի 24
գ. Դողս