



**ՀԱՅԱՍՏԱՆԻ ՀԱՆՐԱՊԵՏՈՒԹՅԱՆ ԱՐՄԱՎԻՐԻ ՄԱՐԶԻ ՀԱՅԿԱՇԵՆ  
ՀԱՄԱՅՆՔԻ ՂԵԿԱՎԱՐ**

Հայաստանի Հանրապետության Արմավիրի մարզի Հայկաշեն համայնք, ,

N 45  
19 հունիս 2014թ.

ԱՐՄԱՎԻՐԻ ՄԱՐԶՊԵՏԱՐԱՆ  
ՄԱՐԶՊԵՏ  
ԱՇՈՏ ՂԱՀՐԱՄԱՆՅԱՆԻՆ

**ՄԵԾԱՐԳՈՒ ՄԱՐԶՊԵՏ**

Կից Ձեզ է ներկայացվում Արմավիրի մարզի Հայկաշեն համայնքի ավագանու 2014 թվականի հունիսի 16-ի հերթական նիստի որոշումները:

Առդիր 5 թերթ:

**ՀԱՄԱՅՆՔԻ ՂԵԿԱՎԱՐ ԿԱՐՇԱՄ ՀՈՎՀԱՆՆԻՍՅԱՆ**



Կար.



**ՀԱՅԱՍՏԱՆԻ ՀԱՆՐԱՊԵՏՈՒԹՅԱՆ ԱՐՄԱՎԻՐԻ ՄԱՐԶԻ ՀԱՅԿԱՇԵՆ ՀԱՄԱՅՆՔԻ ԱՎԱԳԱՆԻ**

Հայաստանի Հանրապետության Արմավիրի մարզի Հայկաշեն համայնք  
ՀՀ, Արմավիրի մարզ, գ.Հայկաշեն, ,

**Ո Ր Ո Շ ՈՒ Մ**

16 հունիսի 2014թվականի N 12

**ՕՐԱԿԱՐԳԸ ՀԱՏԱՏԵԼՈՒ ՄԱՍԻՆ**

Ղեկավարվելով <<Տեղական ինքնակառավարման մասին>> Հայաստանի Հանրապետության օրենքի 12-րդ հոդվածի 4-րդ մասով՝

Ավագանին որոշում է՝

1.Հաստատել Հայաստանի Հանրապետության Արմավիրի մարզի Հայկաշենի գյուղական համայնքի ավագանու 2014 թվականի հունիսի 16-ի թիվ 4 հերթական նիստի օրակարգը՝ համաձայն ավելավածի:

2.Սույն որոշումն ուժի մեջ է մտնում ընդունման պահից:

Կողմ -5

Դեմ -0

Ձեռնպահ -0

1. ՀԱՐՈՒԹՅՈՒՆՅԱՆ ԶԱՎԵՆ

2. ՀՈՎՀԱՆՆԻՍՅԱՆ ԳԱՌՆԻԿ

3. ՄԱՐՏԻՐՈՍՅԱՆ ՌԱՖԻԿ

4. ՍԱՐԻԲԵՎՅԱՆ ՎԱՆՈՒՇ


5. ՄԵՐՈՑՅԱՆ ԱՆԻՐԻԱՍ

*(Handwritten signatures and blue official seal of the community council)*

**ՀԱՄԱՅՆՔԻ ՂԵԿԱՎԱՐ՝ ՎԱՐՇԱՍ ՀՈՎՀԱՆՆԻՍՅԱՆ**

Հավելված

Հայաստանի Հանրապետության Արմավիրի  
մարզի Հայկաշենի գյուղական համայնքի  
Ավագանու 2014թվականի հունիսի 16-ի  
թիվ 04 հերթական նիստի N 12 որոշման



### ՕՐԱԿԱՐԳ

1. Հայաստանի Հանրապետության Արմավիրի մարզի Հայկաշենի գյուղական համայնքի 2014թ. հունիսի 16-ի ավագանու թիվ 4 հերթական նիստի օրակարգը հատատելու մասին:

զեկուցող՝ Վ. Հովհաննիսյան

2. Հայաստանի Հանրապետության Արմավիրի մարզի Հայկաշենի գյուղական համայնքի հողային հաշվեկշռին համաձայնեցում տալու մասին :

զեկուցող՝ Վ. Հովհաննիսյան



**ՀԱՅԱՍՏԱՆԻ ՀԱՆՐԱՊԵՏՈՒԹՅԱՆ ԱՐՄԱՎԻՐԻ ՄԱՐԶԻ ՀԱՅԿԱՇԵՆ ՀԱՄԱՅՆՔԻ ԱՎԱԳԱՆԻ**

Հայաստանի Հանրապետության Արմավիրի մարզի Հայկաշեն համայնք  
ՀՀ, Արմավիրի մարզ, գ.Հայկաշեն, ,

**Ո Ր Ո Շ ՈՒ Մ**

16 հունիսի 2014թվականի N 13

**ՀԱՅԱՍՏԱՆԻ ՀԱՆՐԱՊԵՏՈՒԹՅԱՆ ԱՐՄԱՎԻՐԻ ՄԱՐԶԻ ՀԱՅԿԱՇԵՆԻ ԳՅՈՒՂԱԿԱՆ ՀԱՄԱՅՆՔԻ ՀՈՂԱՅԻՆ ՀԱՇՎԵԿՇՈՒՆ ՀԱՄԱԶԱՅՆԵՑՈՒՄ ՏԱԼՈՒ ՄԱՍԻՆ**

Ղեկավարվելով <<Տեղական ինքնակառավարման մասին>> Հայաստանի Հանրապետության օրենքի 11-րդ հոդվածի վեցերորդ մասով, հիմք ընդունելով հայաստանի հանրապետության կառավարության 2000 թվականի հոկտեմբերի 23-ի N656 որոշմամբ հաստատված կարգի 9-րդ կետը և համայնքի ղեկավարի առաջարկությունը.

Ավագանին որոշում է՝



1. Տալ համաձայնեցում Հայաստանի Հանրապետության Արմավիրիկ մարզի Հայկաշենի գյուղական համայնքի 2014 թվականի հողային հաշվեկշռին՝ համաձայն հավելվածի:
2. Համայնքի ղեկավար Վարշամ Հովհաննիսյանին՝ հողային հաշվեկշիռը սահմանված կարգով համաձայնեցնել Հայաստանի Հանրապետության կառավարության առնթեր անշարժ գույքի կադաստրի Արմավիրի տարածքային ստորաբաժանման հոտ:
3. Համայնքի ղեկավար Վարշամ Հովհաննիսյանին՝ հողային հաշվեկշիռը մինչև 2014 թվականի հուլիսի 10-ը ներկայացնել Արմավիրի մարզպետին:
4. Սույն որոշումն ուժի մեջ է մտնում ընդունման պահից:

Կողմ -5

Դեմ -0

Ձեռնպահ -0

1. ՀԱՐՈՒԹՅՈՒՆՅԱՆ ԶԱՎԵՆ
2. ՀՈՎՀԱՆՆԻՍՅԱՆ ԳԱՌՆԻԿ
3. ՄԱՐՏԻՐՈՍՅԱՆ ՌԱՖԻԿ
4. ՄԱՐԻԲԵԿՅԱՆ ՎԱՆՈՒՇ
5. ՍԵՐՈԲՅԱՆ ԱՆԴՐԻԱՍ

**ՀԱՄԱՅՆՔԻ ՂԵԿԱՎԱՐ**

**ՎԱՐՇԱՄ ՀՈՎՀԱՆՆԻՍՅԱՆ**

ՀԱՇՎԵՏՎՈՒԹՅՈՒՆ

Ձև N 22

հողային ֆոնդի առկայության և բաշխման

(ըստ նպատակային նշանակության, հողատեսքերի ու գործառնական նշանակության և սեփականության տարբերակների, ան 01.07.2014 թ.)

Մարզ Արմավիր 4  
(անվանում) (Կող)

Համայնք Հայկաշեն 280  
(անվանում) (Կող)

(հեկտարներով)


NN	Նպատակային նշանակություն	Հողատեսք, գործառնական նշանակություն	Կողի NN	Սեփականության տարբերակ												
				Ընդամենը (2+3+4+8+12)	ՀՀ բարձրագույնի	ՀՀ իրավաբանական անմանց	համայնքային				սեփական					
							ընդամենը (5+6+7)	տրված անհատույց օգտագործման	տրված վարձակալության	օգտագործման և վարձակալության չտրված	ընդամենը (9+10+11)	տրված անհատույց օգտագործման	տրված վարձակալության	օգտագործման և վարձակալության չտրված	Օտար սեփականության չհանդիսանալու կարգի հետևանքով	
1.1	1. Գյուղատնտեսական	վարելահող	Գ	497.84	489.54		8.30			8.30						
1.2		բազմ տնկարկներ		2.11	2.11											
1.2.1		այդ թվում՝ պտղատու այգի		1.99	1.99											
1.2.2		խաղողի այգի		0.12	0.12											
1.2.3		այլ բազմամյա														
1.3		խոտհարք														
1.4		արոտ														
1.5		այլ հողատեսքեր		288.60	233.54		55.06		2.24	52.82						
1		Ընդամենը		788.55	725.19		63.36		2.24	61.12						
2.1		2. Բնակավայրերի	բնակելի կառուցապատման		108.23	108.23										
2.1.1			այդ թվում՝ տնամերձ հողեր		108.23	108.23										
2.1.2			այգեգործական (ամառ-ն)													
2.2			հասարակական		2.33			0.64		0.64	1.69				1.69	
2.3			խառը կառուցապատման													
2.4			ընդհանուր օգտագործման		21.49			21.49		21.49						
2.5	այլ հողեր			31.76			31.76		31.76							
2	Ընդամենը			163.81	108.23		53.89		53.89	1.69				1.69		
3.1	3. Արդյունաբերական, փերթոգույն և այլ արտ. նշանակություն		արդյունաբերության													
3.2		գյուղատնտեսական		27.64			27.62		27.62	0.02			0.02			
3.3		պահեստարանների														
3.4		ընդերք օգտագործման														
3	Ընդամենը		27.64			27.62		27.62	0.02				0.02			
4.1	4. Էներգետիկայի, տրամադրության, կապի, կոմունալ տնտեսության նշանակություն	Էներգետիկայի		0.02			0.01		0.01	0.01			0.01			
4.2		կապի														
4.3		տրամադրության		26.09						26.09			26.09			
4.4		կոմունալ տնտեսության														
4	Ընդամենը		26.11			0.01		0.01	26.10			26.10				
5.1	5. Հատուկ պահպանվող տարածքների	բնապահպանական														
5.1.1		այդ թվում՝ արգելոցներ														
5.1.2		առգետավայրեր														
5.1.3		ագգալիմ պառկեր														
5.2		արոտագրության														
5.3		հանգստի														
5.4	պատմական և		2.62			2.62		2.62								
5	Ընդամենը		2.62			2.62		2.62								
6	6. Հատուկ նշանակություն	Ընդամենը														
7.1	7. Անտառային	անտառ														
7.2		թփուտ														
7.3		վարելահող														
7.4		խոտհարք														
7.5		արոտ														
7.6		այլ հողեր														
7		Ընդամենը														
8.1	8. Ջրային	գետեր		4.03						4.03			4.03			
8.2		ջրամբարներ		1.93						1.93			1.93			
8.3		լճեր														
8.4		ջրանցքներ		10.03						10.03			10.03			
8.5		հիդրոտեխ. և ջրոտ. սյու		11.42			0.01		0.01	11.41			11.41			
8	Ընդամենը		27.41			0.01		0.01	27.40			27.40				
9.1	9. Պահուստային	արոտներ														
9.2		ավազուտներ														
9.3		ճահիճներ														
9.4		այլ անօգտագործելի հողեր														
9		Ընդամենը														
ԸՆԴԱՄԵՆՆ ԸՆԴՈՒՄՆ (1+2+3+4+5+6+7+8+9)				1036.14	833.42		147.51		2.24	145.27	55.21		55.21			

Համայնքի ղեկավար

Վ. Հովհաննիսյան

ԱԳԿԳԿ SU ղեկավար՝

Կ. Մանուկյան



ՀԱՇՎԵՏՎՈՒԹՅՈՒՆ

Ձև

22ա

Հայաստանի Հանրապետության ոռոգվող հողերի առկայության և բաշխման (ըստ նպատակային նշանակության, հողատեսքերի և սեփականության սուբյեկտների )

Մարզ՝ Արմավիր 4 (կող)

Համայնք՝ Հայկաշեն 280 (կող)

NN	Նպատակային նշանակություն	Գործառնական նշանակություն, հողատեսք	կող N/Մ	Ընդամենը ոռոգվող հողեր (2+3+4+5+6)	Սեփականության սուբյեկտ					
					ՀՀ բարձրագույնի	ՀՀ իրավաբանական անձանց	համայնքային	ախտակ	Օտար ընկերություններ	
	Ա	Բ	Գ	1	2	3	4	5	6	
1.1	1. Գյուղատնտեսական	վարելահող		494.8	489.5		5.3			
1.2		բազմամյա տնկարկներ, ընդամենը		2.1	2.1					
1.2.1		այդ թվում՝ պտղատու այգի		2.0	2.0					
1.2.2		խաղողի այգի		0.1	0.1					
1.2.3		այլ								
1.3		խոտհարք								
1.4		արոտ								
1.5		այլ հողատեսքեր								
1		Ընդամենը (1.1+1.2+1.3+1.4+1.5)			497.0	491.7		5.3		
2.1		2. Բնակավայրերի	բնակելի կառուցապատման		97.5	97.5				
2.1.1	այդ թվում տնամերձ հողեր			97.5	97.5					
2.1.2	այգեգործական (ամառանոցային)									
2.2	ընդհանուր օգտագործման									
2.3	այլ հողեր									
2	Ընդամենը (2.1+2.2+2.3)				97.5	97.5				
3	3. Արդյունաբ., ընդերքօգտ., և այլ արտ. նշանակության									
4	4. Էներգետիկայի, տրանսպ., կապի, կոմունալ ենթակառուցվածքների									
5	5. Հատուկ պահպանվող տարածքների									
6	6. Հատուկ նշանակության									
7.1	7. Անտառային	անտառ								
7.2		թփուտ								
7.3		վարելահող								
7.4		խոտհարք								
7.5		արոտ								
7.6		այլ հողեր								
7		Ընդամենը								
8	8. Զրային									
9	9. Պահուստային									
ԸՆԴԱՄԵՆԸ ՈՐՈՐԳՎՈՂ ՀՈՂԵՐ (1+2+3+4+5+6+7+9)					594.5	589.2	5.3			

Համայնքի ղեկավար՝ Կ. Հովհաննիսյան կատարող՝ Գ. Եղաշայան

/ստորագրություն, կնիք/ /ստորագրություն/

