



ՀԱՅԱՍՏԱՆԻ ՀԱՆՐԱՊԵՏՈՒԹՅԱՆ ԱՐՄԱՎԻՐԻ ՄԱՐԶԻ  
ՄՈՒՍԱԼԵՐԻ ՀԱՄԱՅՆՔԻ ԱՎԱԳԱՆԻ

Հայաստանի Հանրապետության Արմավիրի մարզի  
Մուսալեր համայնք, Շաղ-Տիրան Թեքեյան 2/1  
Էլ. փոստ <mailto:musalер.armavir@mta.gov.am>  
Հեռ. 0231 6-47-22

Ո Ր Ո Շ ՈՒ Մ

«03» հուլիսի 2020 թվականի N 47

ՕՐԱԿԱՐԳԸ ՀԱՍՏԱՏԵԼՈՒ ՄԱՍԻՆ

Ղեկավարվելով «Տեղական ինքնակառավարման մասին» Հայաստանի Հանրապետության օրենքի 14-րդ հոդվածի վեցերորդ մասով՝ համայնքի ավագանին որոշում է.

- Հաստատել Հայաստանի Հանրապետության Արմավիրի մարզի Մուսալեր համայնքի ավագանու 2020 թվականի հուլիսի 3-ի թիվ 7 արտահերթ նիստի օրակարգը՝ համաձայն հավելվածի:
- Սույն որոշումն ուժի մեջ է մտնում ընդունման պահից:

	ԿՈՂՄ (5)	ԴԵՄ (0)	ԶԵՌՆՊԱՀ (0)
ՍԵՐԳՈ ՍԱՄՎԵԼՅԱՆ		_____	_____
ԱՐԱ ՌՈՍՏՈՄՅԱՆ		_____	_____
ՆՈՐԱՅՐ ԳՐԻԳՈՐՅԱՆ		_____	_____
ՄԻՇԱ ԱՎԱԳՅԱՆ		_____	_____
ՎԱՀԱԳՆ ՀԱՐՈՒԹՅՈՒՆՅԱՆ		_____	_____

ՀԱՄԱՅՆՔԻ ՂԵԿԱՎԱՐ  Է. ՀՈԿՀԱՆՆԻՍՅԱՆ






ՕՐԱԿԱՐԳ

Հայաստանի Հանրապետության Արմավիրի մարզի Մուսալեռ համայնքի ավագանու 2020 թվականի հուլիսի 3-ի թիվ 7 նիստի

1. ՕՐԱԿԱՐԳԸ ՀԱՍՏԱՏԵԼՈՒ ՄԱՍԻՆ
2. ԴՐԱՄԱԿԱՆ ՕԳՆՈՒԹՅՈՒՆ ՏՐԱՄԱԴՐԵԼՈՒ ՄԱՍԻՆ
3. ՀՈՂԱՅԻՆ ՀԱՇՎԵԿՇՈՒՆ ՀԱՄԱՁԱՅՆՈՒԹՅՈՒՆ ՏԱԼՈՒ ՄԱՍԻՆ
4. ԳՈՒՄԱՐ ՏՐԱՄԱԴՐԵԼՈՒ ՄԱՍԻՆ

Աշխատակազմի քարտուղարի ժ/պ  Լ. Ալեքսանյան



ՀԱՅԱՍՏԱՆԻ ՀԱՆՐԱՊԵՏՈՒԹՅԱՆ ԱՐՄԱՎԻՐԻ ՄԱՐԶԻ  
ՄՈՒՍԱԼԵՌԻ ՀԱՄԱՅՆՔԻ ԱՎԱԳԱՆԻ

Հայաստանի Հանրապետության Արմավիրի մարզի  
Մուսալեռի գյուղական համայնք, Շառլ-Տիրան Թեքեյան 2/1  
Էլ. փոստ [musalr\\_armavir@mta.gov.am](mailto:musalr_armavir@mta.gov.am)  
Հեռ. 0231 6-47-22

Ո Ր Ո Շ ՈՒ Մ

«03» հուլիսի 2020 թվականի N 48

ԴՐԱՄԱԿԱՆ ՕԳՆՈՒԹՅՈՒՆ ՏՐԱՄԱԴՐԵԼՈՒ ՄԱՍԻՆ

Ղեկավարվելով «Տեղական ինքնակառավարման մասին» Հայաստանի Հանրապետության օրենքի 18-րդ հոդվածի 1-ին մասի 42-րդ կետով, հաշվի առնելով սոցիալական օգնությունների և հողի հարկի արտոնության տրամադրման և գույքահարկի զիջման գործառույթների իրականացման հանձնաժողովի թիվ 7 արձանագրությունը և համայնքի ղեկավարի առաջարկությունը՝ համայնքի ավագանին որոշում է.

1. Բուժման նպատակով դրամական օգնություն տրամադրել Հայաստանի Հանրապետության Արմավիրի մարզի Մուսալեռ համայնքի թվով 2 բնակչի՝ համաձայն հավելվածի:
2. Սույն որոշումն ուժի մեջ է մտնում ընդունման պահից:

	ԿՈՂՄ (5)	ԴԵՄ (0)	ԶԵՌՆՊԱՀ (0)
ՍԵՐԳՈ ՍԱՄՎԵԼՅԱՆ		_____	_____
ԱՐԱ ՌՈՍՏՈՄՅԱՆ		_____	_____
ՆՈՐԱՅՐ ԳՐԻԳՈՐՅԱՆ		_____	_____
ՄԻՇԱ ԱՎԱԳՅԱՆ		_____	_____
ՎԱՀԱԳՆ ՀԱՐՈՒԹՅՈՒՆՅԱՆ		_____	_____

ՀԱՄԱՅՆՔԻ ՂԵԿԱՎԱՐ




Է. ՀՈՎՀԱՆՆԻՍՅԱՆ



ԲՈՒԺՄԱՆ ՆՊԱՏԱԿՈՎ ԴԻՄԱԿԱՆ ՕԳՆՈՒԹՅՈՒՆ ՏԱԼՈՒ

Հ/Հ	Գումար ստացողի ազգանուն, անուն, հայրանունը	Գումարի չափը
1	Քոչարյան Ավետիս Գուրգենի	30 000
2	Սահակյան Սևակ Իշխանի	30 000

Աշխատակազմի քարտուղարի Ժ/պ  Լ. Ալեքսանյան



ՀԱՅԱՍՏԱՆԻ ՀԱՆՐԱՊԵՏՈՒԹՅԱՆ ԱՐՄԱՎԻՐԻ ՄԱՐԶԻ  
ՄՈՒՍԱԼԵՌԻ ՀԱՄԱՅՆՔԻ ԱՎԱԳԱՆԻ

Հայաստանի Հանրապետության Արմավիրի մարզի  
Մուսալեռի գյուղական համայնք, Շառլ-Տիրան Թեքեյան 2/1  
Էլ. փոստ <mailto:musaler.armavir@mta.gov.am>  
Հեռ. 0231 6-47-22

Ո Ր Ո Շ ՈՒ Մ

«03» հուլիսի 2020 թվականի N 49

ՀՈՂԱՅԻՆ ՀԱՇՎԵԿՇՈՒՆ ՀԱՄԱՁԱՅՆՈՒԹՅՈՒՆ ՏԱԼՈՒ ՄԱՍԻՆ

Ղեկավարվելով Հայաստանի Հանրապետության Կառավարության 2000 թվականի հոկտեմբերի 23-ի «Հայաստանի Հանրապետության հողային հաշվեկշիռը կազմելու կարգը հաստատելու մասին» թիվ 656 որոշմամբ և հիմք ընդունելով համայնքի ղեկավարի առաջարկությունը՝ համայնքի ավագանին որոշում է.

1. Համաձայնություն տալ Հայաստանի Հանրապետության Արմավիրի մարզի Մուսալեռ համայնքի հողային հաշվեկշիռին:
2. Սույն որոշումն ուժի մեջ է մտնում ընդունման պահից:

	ԿՈՂՄ (5)	ԴԵՄ (0)	ՁԵՌՆՊԱՀ (0)
ՍԵՐԳՈ ՍԱՄՎԵԼՅԱՆ		_____	_____
ԱՐԱ ՌՈՍՏՈՄՅԱՆ		_____	_____
ՎԱՀԱԳՆ ՀԱՐՈՒԹՅՈՒՆՅԱՆ		_____	_____
ՆՈՐԱՅՐ ԳՐԻԳՈՐՅԱՆ		_____	_____
ՄԻՇԱ ԱՎԱԳՅԱՆ		_____	_____

ՀԱՄԱՅՆՔԻ ՂԵԿԱՎԱՐ



Է. ՀՈՎՀԱՆՆԻՍՅԱՆ



ՀԱՇՎԵՏՎՈՒԹՅՈՒՆ


Ձև


22ա

Հայաստանի Հանրապետության ոռոգվող հողերի առկայության և բաշխման (ըստ նպատակային նշանակության, հողատեսքերի եւ սեփականության սուբյեկտների)

Մարզ՝ Արմավիր 4  
 (անվանումը) (կոդ)  
 Համայնք՝ Մուսալեռ 293  
 (անվանումը) (կոդ)

NN	Նպատակային նշանակություն	Գործառնական նշանակություն, հողատեսք	N/N կող	Ընդամենը ոռոգվող հողեր (2+3+4+5+6)	Սեփականության սուբյեկտ					
					ՀՀ բաղաձայնների	ՀՀ փրակարանական անձանց	համայնքային	ախտակ	Օտարն ըկրյա անտուփյուններ	
Ա	Բ	Գ	1	2	3	4	5	6		
1.1	1. Գյուղատնտեսական	վարելահող		210.4	163.3		47.1			
1.2		բազմամյա տնկարկներ, ընդամենը		136.0	136.0					
1.2.1		այդ թվում՝ պտղատու այգի		49.7	49.7					
1.2.2		խաղողի այգի		86.3	86.3					
1.2.3		այլ								
1.3		խոտհարք								
1.4		արոտ								
1.5		այլ հողատեսքեր								
1		Ընդամենը (1.1+1.2+1.3+1.4+1.5)			346.4	299.3		47.1		
2.1		2. Բնակավայրերի	բնակելի կառուցապատման		93.0	93.0				
2.1.1	այդ թվում՝ տնամերձ հողեր			93.0	93.0					
2.1.2	այգեգործական (ամառանոցային)									
2.2	ընդհանուր օգտագործման									
2.3	այլ հողեր									
2	Ընդամենը (2.1+2.2+2.3)			93.0	93.0					
3	3. Արդյունաբ., ընդերքօգտ., և այլ արտ. նշանակության									
4	4. Էներգետիկայի, տրանսպ., կապի, կոմունալ ենթակառուցվածքների									
5	5. Հատուկ պահպանվող տարածքների									
6	6. Հատուկ նշանակության									
7.1	7. Անտառային	անտառ								
7.2		թփուտ								
7.3		վարելահող								
7.4		խոտհարք								
7.5		արոտ								
7.6		այլ հողեր								
7		Ընդամենը								
8	8. Ջրային									
9	9. Պահուստային									
ԸՆԴԱՄԵՆԸ ՈՐՈԳՎՈՂ ՀՈՂԵՐ (1+2+3+4+5+6+7+9)				439.4	392.3		47.1			

Համայնքի ղեկավար՝  կատարող՝ \_\_\_\_\_  
 /ստորագրություն, կնիք/ /ստորագրություն/





ՀԱՐՎԵՏՎՈՒԹՅՈՒՆ

հողային ֆոնդի առկայության և բաշխման (ըստ նպատակային նշանակության, հողատեսքերի ու գործառնական նշանակության և սեփականության սուբյեկտների, առ 01.07.2020 թ.)

Ձև N 22

Մարզ Արմավիր 4  
 (ամվանում)  
 Համայնք Մուսալեռ 293  
 (ամվանում) (Կող)  
 (Կող)

(հեկտարներով)

NN	Նպատակային նշանակություն	Հողատեսք, գործառնական նշանակություն	Կտրի NN	Ընդամենը (2+3+4+8+12)	Սեփականության սուբյեկտ											
					ՀՀ բաղադրացիների	ՀՀ Իրավաբանական անձանց	համայնքային					պետական				
							ընդամենը (5+6+7)	տրված ամիստույց սրված	վարձակառնություն	օգտուիր սռււ և	վարձակառնություն	ընդամենը (9+10+11)	տրված ամիստույց սրված	վարձակառնություն	օգտուիր սռււ և	վարձակառնություն
Ա	Բ	Գ	1	2	3	4	5	6	7	8	9	10	11	12		
1.1	1. Գյուղատնտեսական	մառնախոտ		202.35	155.21		47.14		8.32	38.82						
1.2		բազմ տնկարկներ		143.99	143.99											
1.2.1		այդ թվում՝ պտղատու այգի		50.64	50.64											
1.2.2		խաղողի այգի		93.32	93.32											
1.2.3		այլ բազմամյա														
1.3		խոտհարք														
1.4		արոտ		51.12	5.82	4.80	40.50			40.50						
1.5		այլ հողատեսքեր		44.02	9.67		34.35		17.30	17.05						
2		2. Բնակավայրերի	Ընդամենը	441.48	314.69	4.80	121.99		25.62	96.37						
2.1			բնակելի կառուցապատման այդ թվում՝ տնամեծ հողեր		106.31	106.31										
2.1.1			այդ թվում՝ տնամեծ հողեր		106.31	106.31										
2.1.2			այգեզորմական (ամառ-ն)													
2.2			հասարակական		4.85	1.04		2.38		0.09	2.29	1.43		1.43		
2.3			խառը կառուցապատման													
2.4			ոմիկանտը օգտագործման		27.85			27.85		27.85						
2.5	այլ հողեր			13.96			13.96		13.96							
3	3. Արդյունաբերություն, քարհանքային և այլ արտ. նշանակություն		Ընդամենը	152.97	107.35		44.19		0.09	44.10	1.43		1.43			
3.1			արդյունաբերության		6.10		6.10						1.43			
3.2		գյուղտնտեսական		14.35	11.20		3.15		3.15							
3.3		պահեստարանների		0.54			0.54		0.54							
3.4		բնոցոր օգտագործման														
4	4. Էներգետիկայի, տրանսպորտի, կապի, կապի, կապի, կապի, կապի	Ընդամենը	20.99	11.20	6.10	3.69			3.69							
4.1		Էներգետիկայի		0.25		0.25			0.25							
4.2		կապի														
4.3		տրանսպորտի		13.64												
4.4		կապի		0.20		0.20			0.20		13.64		13.64			
5	5. Հատուկ պահպանվող տարածքների	Ընդամենը	14.09			0.45			0.45	13.64		13.64				
5.1		բնապահպանական														
5.1.1		այդ թվում՝ արգելոցներ														
5.1.2		արգելավայրեր														
5.1.3		ազգային պարկեր														
5.2		առողջաբարակ														
5.3	հանգստի															
5.4	պատմական և		2.12			2.12		2.12								
5.5	Ընդամենը		2.12			2.12		2.12								
6	6. Հատուկ նշանակություն	Ընդամենը														
7.1		7. Անտառային	անտառ													
7.2			թփոտ													
7.3			մառնախոտ													
7.4			խոտհարք													
7.5			արոտ													
7.6			այլ հողեր													
7.7			Ընդամենը													
8	8. Ջրային		գետեր													
8.1		ջրամբարներ														
8.2		լճեր														
8.3		ջրանցքներ		1.46		1.42			1.42	0.04		0.04				
8.4		հիդրոտեխ. և ջրամու. այլ		0.27		0.27			0.27							
8.5	Ընդամենը		1.73		1.69			1.69	0.04		0.04					
9	9. Պահուստային	աղուտներ														
9.1		ավազուտներ														
9.2		ճահիճներ														
9.3		այլ անօգտագործելի հողեր														
9.4		Ընդամենը														
9.5																
9																
ԸՆԴԱՄԵՆԸ ՀՈՂԵՐ (1+2+3+4+5+6+7+8+9)				633.38	433.24	10.90	174.13	25.71	148.42	15.11		15.11				

Համայնքի ղեկավար՝  Կատարող՝   
 Կատարողություն, կնիք/ստորագրություն/



ՀԱՅԱՍՏԱՆԻ ՀԱՆՐԱՊԵՏՈՒԹՅԱՆ ԱՐՄԱՎԻՐԻ ՄԱՐԶԻ  
ՄՈՒՍԱԼԵՌ ՀԱՄԱՅՆՔԻ ԱՎԱԳԱՆԻ

Հայաստանի Հանրապետության Արմավիրի մարզի  
Մուսալեռ համայնք, Շառլ-Տիրան Թեքեյան 2/1  
Էլ. փոստ <mailto:musalera.armavir@mta.gov.am>  
Հեռ. 0231 6-47-22

Ո Ր Ո Շ ՈՒ Մ

«03» հուլիսի 2020 թվականի N 50

ԳՈՒՄԱՐ ՏՐԱՄԱԴՐԵԼՈՒ ՄԱՍԻՆ

Ղեկավարվելով «Տեղական ինքնակառավարման մասին» Հայաստանի Հանրապետության օրենքի 18-րդ հոդվածի 1-ին մասի 42-րդ կետով, հաշվի առնելով համայնքի ղեկավարի առաջարկությունը՝ համայնքի ավագանին որոշում է.

1. ՀՀ Արմավիրի մարզի Մուսալեռ համայնքի Լ.Դ. դյու Ֆուրնեի փողոցի լուսավորության վթարված սյունը նորով փոխարինելու համար տրամադրել 30 000 (երեսուն հազար) դրամ:
2. Սույն որոշումը ուժի մեջ է մտնում ընդունման պահից:

	ԿՈՂՄ (5)	ԴԵՄ (0)	ՁԵՌՆՊԱՀ (0)
ՍԵՐԳՈ ՍԱՄՎԵԼՅԱՆ		_____	_____
ԱՐԱ ՌՈՍՏՈՄՅԱՆ		_____	_____
ՆՈՐԱՅՐ ԳՐԻԳՈՐՅԱՆ		_____	_____
ՄԻՇԱ ԱՎԱԳՅԱՆ		_____	_____
ՎԱՀԱԳՆ ՀԱՐՈՒԹՅՈՒՆՅԱՆ		_____	_____

ՀԱՄԱՅՆՔԻ ՂԵԿԱՎԱՐ  Է. ՀՈՎՀԱՆՆԻՍՅԱՆ

