



**ՀԱՅԱՍՏԱՆԻ ՀԱՆՐԱՊԵՏՈՒԹՅԱՆ ԱՐՄԱՎԻՐԻ ՄԱՐԶԻ ՆՈՐԱՎԱՆ
ՀԱՄԱՅՆՔԻ ԱՎԱԳԱՆԻ**

Հայաստանի Հանրապետության Արմավիրի մարզի Նորավան համայնք
ՀՀ, Արմավիր մարզ, գ.Նորավան, 2-89-45 noravanigp@mail.ru

Ո Ր Ո Շ ՈՒ Մ

29 ՀՈՒՆԻՍԻ 2018թվականի N 22

**ՀԱՅԱՍՏԱՆԻ ՀԱՆՐԱՊԵՏՈՒԹՅԱՆ ԱՐՄԱՎԻՐԻ ՄԱՐԶԻ ՆՈՐԱՎԱՆ
ՀԱՄԱՅՆՔԻ ԱՎԱԳԱՆՈՒ 2018 ԹՎԱԿԱՆԻ ՀՈՒՆԻՍԻ 29-Ի ԹԻՎ 5
ԱՐՏԱՀԵՐԹ ՆԻՍՏԻ ՕՐԱԿԱՐԳԸ ՀԱՍՏԱՏԵԼՈՒ ՄԱՍԻՆ**

Ղեկավարվելով «Տեղական ինքնակառավարման մասին» Հայաստանի
Հանրապետության օրենքի 14-րդ հոդվածի 6-րդ կետով՝

Նորավան համայնքի ավագանին որոշեց.

1. Հաստատել Հայաստանի Հանրապետության Արմավիրի մարզի Նորավան
համայնքի ավագանու 2018 թվականի հունիսի 29-ի թիվ 5 արտահերթ նիստի
օրակարգը՝ համաձայն հավելվածի:


2. Սույն որոշումն ուժի մեջ է մտնում ընդունման պահից:

Կողմ -4

Դեմ -0

Ձեռնպահ -0


1. ԽԱՂԱՏՐՅԱՆ ՄԱՐԳԱՐԻՏ 

2. ՄԿՐՏՉՅԱՆ ԷԴԳԱՐ 

3. ՄՈՒՐԱԴՅԱՆ ԳՐԻՇԱ 

4. ՊԵՏՐՈՍՅԱՆ ԿԱՐԵՆ 

Համայնքի ղեկավար՝



ԱՐԹՈՒՐ ՄԻՔԱԵԼՅԱՆ





ավագանու 2018 թվականի հունիսի 29-ի
թիվ 5 արտահերթ նիստի թիվ 22 որոշման

1. Հայաստանի Հանրապետության Արմավիրի մարզի Նորավան համայնքի ավագանու 2018 թվականի հունիսի 29-ի թիվ 5 արտահերթ նիստի օրակարգը հաստատելու մասին:

զեկ. Ա.Միքայելյան

2. Հայաստանի Հանրապետության Արմավիրի մարզի Նորավան համայնքի 2018 թվականի հողային բալանսը հաստատելու մասին:

զեկ. Ա.Միքայելյան

3. Հայաստանի Հանրապետության Արմավիրի մարզի Նորավան համայնքի 2018 թվականի հողի հարկի և գույքահարկի գանձումների մասին:

զեկ. Ա.Միքայելյան



**ՀԱՅԱՍՏԱՆԻ ՀԱՆՐԱՊԵՏՈՒԹՅԱՆ ԱՐՄԱՎԻՐԻ ՄԱՐԶԻ ՆՈՐԱՎԱՆ
ՀԱՄԱՅՆՔԻ ԱՎԱԳԱՆԻ**

Հայաստանի Հանրապետության Արմավիրի մարզի Նորավան համայնք
ՀՀ, Արմավիր մարզ, գ.Նորավան, 2-89-45 noravanigp@mail.ru

Ո Ր Ո Շ ՈՒ Մ

29 ՀՈՒՆԻՍԻ 2018թվականի N 23

**ՀԱՅԱՍՏԱՆԻ ՀԱՆՐԱՊԵՏՈՒԹՅԱՆ ԱՐՄԱՎԻՐԻ ՄԱՐԶԻ ՆՈՐԱՎԱՆ
ՀԱՄԱՅՆՔԻ 2018 ԹՎԱԿԱՆԻ ՀՈՂԱՅԻՆ ԲԱԼԱՆՍԸ ՀԱՍՏԱՏԵԼՈՒ ՄԱՍԻՆ**

Ղեկավարվելով «Տեղական ինքնակառավարման մասին» Հայաստանի Հանրապետության օրենքի 18-րդ հոդվածի 31-րդ կետով և հիմք ընդունելով համայնքի ղեկավարի կողմից կազմված հողային բալանսը՝

Նորավան համայնքի ավագանին որոշեց.

1. Հաստատել Հայաստանի Հանրապետության Արմավիրի մարզի Նորավան համայնքի հողային բալանսը՝ առ 01.07.2018 թվականի դրությամբ՝ համաձայն հավելվածների /Ձև. 22 ; 22^ա/:

2 Սույն որոշումն ուժի մեջ է մտնում ընդունման պահից:

Կողմ -4


Դեմ -0

Ձեռնպահ -0


1. ԽԱԶԱՏՐՅԱՆ ՄԱՐԳԱՐԻՏ 

2. ՄԿՐՏՉՅԱՆ ԷԴԳԱՐ 

3. ՄՈՒՐԱԴՅԱՆ ԳՐԻՇԱ 

4. ՊԵՏՐՈՍՅԱՆ ԿԱՐԵՆ 

Համայնքի ղեկավար՝



ԱՐԹՈՒՐ ՄԻՔԱԵԼՅԱՆ



հողային ֆոնդի առկայության և բաշխման


(ըստ նպատակային նշանակության, հողատեսքերի ու գործառնական նշանակության և սեփականության սուբյեկտների, առ առ 01.07.2018թ.)


Մարզ Արմավիր 4 (Կող)

Համայնք Նորավան 300 (Կող)

(հեկտարներով)

NN	Նպատակային նշանակություն	Հողատեսք, գործառնական նշանակություն	Կողի NN	Սեփականության սուբյեկտ											
				Ընդամենը (2+3+4+8+12)	ՀՀ քաղաքացիների	ՀՀ իրավաբանական անձանց	համայնքային				պետական				Օտար պետություններ, կազմ-ի և ՀՀ-ում կազմ-ի հաստիկ կարգավիճակ ունեցող անձանց
							ընդամենը (5+6+7)	տրված անհատույց	տրված վարձակալության	օգտագործ ման և վարձակալության չարված	ընդամենը (9+10+11)	տրված անհատույց օգտագործման	տրված վարձակալության	օգտագործման և վարձակալության չարված	
1	2	3	4	5	6	7	8	9	10	11	12				
1.1	1. Գյուղատնտեսական	մատենահող		196.44	175.44		21.00		21.0						
1.2		դասած տնկատնիկներ		51.56	51.56										
1.2.1		սառ թվում՝ ստորատու սահ		35.69	35.69										
1.2.2		խաղողի այգի		15.87	15.87										
1.2.3		այլ բազմամյա													
1.3		խոտհատո													
1.4		ստորո													
1.5		սառ հողատեսիկ		71.89	0.74		71.15		2.40	68.75					
1		Ընդամենը		319.89	227.74		92.15		23.4	68.75					
2.1		2. Բնակավայրեր	ռմնակների կառուցաստանային		73.58	73.58									
2.1.1			սառ թվում՝ տնային հողեր		73.58	73.58									
2.1.2			այլ զբոսայգի (ամառ-ն)												
2.2			կառուցաստանային		1.16	0.01		0.01		0.01	1.14			1.14	
2.3			կառուցաստանային												
2.4			ռմնակներ օգտագործման		17.81			17.81		17.81					
2.5	սառ հողեր			1.94			1.94		1.94						
2	Ընդամենը			94.49	73.59		19.76		19.76	1.14			1.14		
3.1	3. Արդյունաբերական, քարհանքային, արհեստագործական		ստորո												
3.2			օգտագործման												
3.3		ստորո													
3.4		ռմնակներ օգտագործման													
4.1	4. Բնակավայրերի տնային	Բնակավայրերի տնային		0.12			0.12		0.12						
4.2		տնային													
4.3		տնային		1.32						1.32			1.32		
4.4		տնային		1.44						0.12	1.32		1.32		
4		Ընդամենը					0.12		0.12	1.32			1.32		
5.1	5. Հաստիկ պահպանվող տարածքների	ռմնակներ օգտագործման													
5.1.1		այլ թվում՝ արգելաօգտագործման													
5.1.2		ստորո													
5.1.3		ստորո													
5.2		ստորո		4.0			4.0		4.0						
5.3		ստորո		4.0			4.0		4.0						
5	Ընդամենը		4.0			4.0		4.0							
6	Հողատնային														
7.1	7. Անտառային	անտառ													
7.2		անտառ													
7.3		մատենահող													
7.4		խոտհատո													
7.5		ստորո													
7.6		սառ հողեր													
7		Ընդամենը													
8.1	8. Ջրային	ձրեր													
8.2		ձրեր													
8.3		ձրեր													
8.4		ձրեր		3.19			2.13		2.13	1.06			1.06		
8.5		հիդրոէլեկտրակայաններ և ջրամուկ սառ		3.19			2.13		2.13	1.06			1.06		
8	Ընդամենը		3.19			2.13		2.13	1.06			1.06			
9.1	9. Պահուստային	ստորո													
9.2		ստորո													
9.3		ճահիճներ													
9.4		ճահիճներ													
9.5		սառ անօգտագործման հողեր													
9	Ընդամենը														
ԸՆԴԱՄԵՆԸ (1+2+3+4+5+6+7+8+9)				423.01	301.33		118.16		23.4	94.76	3.52		3.52		

Համայնքի ղեկավար՝  ՀՀ ԿԱ ԱԳ ԿՊՄ տարածքային տնտեսական և տարածքային կառավարման նախարարություն

արժանանա ղեկավար  տնտեսական կառավարման նախարարություն



Հայաստանի Հանրապետության ոռոգվող հողերի առկայության և բաշխման (ըստ նպատակային նշանակության, հողատեսքերի և սեփականության սուբյեկտների)

Մարզ՝	Արմավիր	4
	(անվանումը)	(կոդ)
Համայնք՝	Նորավան	300
	(անվանումը)	(կոդ)

NN	Նպատակային նշանակություն	Գործառնական նշանակություն, հողատեսք	կոդ N/N	Ընդամենը ոռոգվող հողեր (2+3+4+5+6)	Սեփականության սուբյեկտ					
					ՀՀ քաղաքացիների	ՀՀ իրավաբանական անձանց	համայնքային	պետական	Օտարերկրյա պետությունների, կազմակերպությունների	
	Ա	Բ	Գ	1	2	3	4	5	6	
1.1	1. Գյուղատնտեսական	վարելահող		196.44	175.44		21.0			
1.2		բազմամյա տնկարկներ, ընդամենը		51.56	51.56					
1.2.1		այդ թվում՝ պտղատու այգի		35.69	35.69					
1.2.2		խաղողի այգի		15.87	15.87					
1.2.3		այլ								
1.3		խոտհարք								
1.4		առոտ								
1.5		այլ հողատեսքեր			3.14	0.74		2.4		
1		Ընդամենը (1 1+1 2+1 3+1 4+1 5)			251.14	227.74		23.4		
2.1		2. Բնակավայրերի	բնակելի նախաձևաատման այդ թվում տնամերձ հողեր		64.5	64.5				
2.1.1	այդ թվում տնամերձ հողեր			64.5	64.5					
2.1.2	այգեգործական (նախաձևաատման)									
2.2	ընդհանուր զբոսայգիների այլ հողեր									
2.3	այլ հողեր									
2	Ընդամենը (2.1+2.2+2.3)				64.5	64.5				
3	3. Արդյունաբ., ընդերքագտ., և այլ արտ. նշանակության									
4	4. Էներգետիկայի, տրանսպ., կապի, կոմունալ, ենթակառուցվածքների									
5	5. Հատուկ պահպանվող տարածքների									
6	6. Հատուկ նշանակության									
7.1	7. Անտառային	անտառ								
7.2		թփուտ								
7.3		վարելահող								
7.4		խոտհարք								
7.5		առոտ								
7.6		այլ հողեր								
7		Ընդամենը								
8	8. Ջրային									
9	9. Պահուստային									
ԸՆԴԱՄԵՆԸ ՈՐՈՐԳՎՈՂ ՀՈՂԵՐ (1+2+3+4+5+6+7+9)				315.64	292.24		23.4			

Համայնքի ղեկավար՝

[Signature]
/ստորագրություն, կնիք/



կատարող /ստորագրություն/

տա 01.07.2018թ.



**ՀԱՅԱՍՏԱՆԻ ՀԱՆՐԱՊԵՏՈՒԹՅԱՆ ԱՐՄԱՎԻՐԻ ՄԱՐԶԻ ՆՈՐԱՎԱՆ
ՀԱՄԱՅՆՔԻ ԱՎԱԳԱՆԻ**

Հայաստանի Հանրապետության Արմավիրի մարզի Նորավան համայնք
ՀՀ, Արմավիր մարզ, գ.Նորավան, 2-89-45 noravanigp@mail.ru

Ո Ր Ո Շ ՈՒ Մ

29 ՀՈՒՆԻՍԻ 2018թվականի N 24

**ՀԱՅԱՍՏԱՆԻ ՀԱՆՐԱՊԵՏՈՒԹՅԱՆ ԱՐՄԱՎԻՐԻ ՄԱՐԶԻ ՆՈՐԱՎԱՆ
ՀԱՄԱՅՆՔԻ 2018 ԹՎԱԿԱՆԻ ՀՈՂԻ ՀԱՐԿԻ ԵՎ ԳՈՒՅՔԱՀԱՐԿԻ
ԳԱՆՁՈՒՄՆԵՐԻ ԸՆԹԱՑՔԻ ՄԱՍԻՆ**

Ղեկավարվելով «Տեղական ինքնակառավարման մասին» Հայաստանի Հանրապետության օրենքի 18-րդ հոդվածի 1-իև մասի 6-րդ կետով հիմք ընդունելով հողի հարկի և գույքահարկի փաստացի հավաքագրման արդյունքները՝

Նորավան համայնքի ավագանին որոշեց.

1. Առաջարկել Հայաստանի Հանրապետության Արմավիրի մարզի Նորավան համայնքի ղեկավարին առավել մեծ ուշադրություն դարձնել հողի հարկի և գույքահարկի ապառքների հավաքագրմանը և ապահովել 2018 թվականի բյուջեով նախատեսված մուտքային հարկերը:
2. Սույն որոշումն ուժի մեջ է մտնում ընդունման պահից:

Կողմ -4

Դեմ -0

Ձեռնպահ -0

1. ԽԱՉԱՏՐՅԱՆ ՄԱՐԳԱՐԻՏ

2. ՄԿՐՏՉՅԱՆ ԷԴԳԱՐ

3. ՄՈՒՐԱԴՅԱՆ ԳՐԻՇԱ

4. ՊԵՏՐՈՍՅԱՆ ԿԱՐԵՆ

Համայնքի ղեկավար՝

ԱՐԹՈՒՐ ՄԻՔԱԵԼՅԱՆ

