

**ՀԱՅԱՍՏԱՆԻ ՀԱՆՐԱՊԵՏՈՒԹՅԱՆ ԱՐՄԱՎԻՐԻ ՄԱՐԶԻ ՆՈՐԱՎԱՆ  
ՀԱՄԱՅՆՔԻ ԱՎԱԳԱՆԻ**

Հայաստանի Հանրապետության Արմավիրի մարզի Նորավան համայնք  
ՀՀ, Արմավիր մարզ, գ.Նորավան, 2-89-45 noravanigr@mail.ru

**Ո Ր Ո Շ ՈՒ Մ**

28 ՀՈՒՆԻՍԻ 2019թվականի N 13

**ՀԱՅԱՍՏԱՆԻ ՀԱՆՐԱՊԵՏՈՒԹՅԱՆ ԱՐՄԱՎԻՐԻ ՄԱՐԶԻ ՆՈՐԱՎԱՆ ՀԱՄԱՅՆՔԻ  
ԱՎԱԳԱՆՈՒ 2019 ԹՎԱԿԱՆԻ ՀՈՒՆԻՍԻ 28-Ի ԹԻՎ 4 ՀԵՐԹԱԿԱՆ ՆԻՍՏԻ ՕՐԱԿԱՐԳԸ  
ՀԱՍՏԱՏԵԼՈՒ ՄԱՍԻՆ**

Ղեկավարվելով «Տեղական ինքնակառավարման մասին» Հայաստանի Հանրապետության օրենքի 14-րդ հոդվածի 6-րդ կետով՝

Նորավան համայնքի ավագանին որոշեց.

1. Հաստատել Հայաստանի Հանրապետության Արմավիրի մարզի Նորավան համայնքի ավագանու 2019 թվականի հունիսի 28-ի թիվ 4 հերթական նիստի օրակարգը՝ համաձայն հավելվածի:

2. Սույն որոշումն ուժի մեջ է մտնում ընդունման պահից:

Կողմ -5

Դեմ -0

Ձեռնպահ -0

ԱԲԳԱՐՅԱՆ ԱՐՏԵՄ

ԽԱԶԱՏՐՅԱՆ ՄԱՐԳԱՐԻՏ

ՄԿՐՏՉՅԱՆ ԷՂԳԱՐ

ՍՈՒՐԱԴՅԱՆ ԳՐԻՇԱ

ՊԵՏՐՈՍՅԱՆ ԿԱՐԵՆ

Համայնքի ղեկավար՝



ԱՐԹՈՒՐ ՄԻՔԱԵԼՅԱՆ



Հավելված

ՀՀ Արմավիրի մարզի

Նորավան համայնքի

ավագանու 2019 թվականի հունիսի 28-ի թիվ

4 հերթական նիստի թիվ 13 որոշման

1. Հայաստանի Հանրապետության Արմավիրի մարզի Նորավան համայնքի ավագանու 2019 թվականի հունիսի 28-ի թիվ 4 հերթական նիստի օրակարգը հաստատելու մասին:


զեկ. Ա.Միքայելյան

2. Հայաստանի Հանրապետության Արմավիրի մարզի Նորավան համայնքի 2019 թվականի հողային բալանսը հաստատելու մասին:

զեկ. Ա.Միքայելյան

3. Հայաստանի Հանրապետության Արմավիրի մարզի Նորավան համայնքի սոցիալապես անապահով ընտանիքներին դրամական օգնություն հատկացնելու մասին:

զեկ. Ա.Միքայելյան



ՀԱՅԱՍՏԱՆԻ ՀԱՆՐԱՊԵՏՈՒԹՅԱՆ ԱՐՄԱՎԻՐԻ ՄԱՐԶԻ ՆՈՐԱՎԱՆ  
ՀԱՄԱՅՆՔԻ ԱԿԱԳԱՆԻ

Հայաստանի Հանրապետության Արմավիրի մարզի Նորավան համայնք  
ՀՀ, Արմավիր մարզ, գ.Նորավան, 2-89-45 noravanigp@mail.ru

Ո Ր Ո Շ ՈՒ Մ

28 ՀՈՒՆԻՍԻ 2019թվականի N 14

ՀԱՅԱՍՏԱՆԻ ՀԱՆՐԱՊԵՏՈՒԹՅԱՆ ԱՐՄԱՎԻՐԻ ՄԱՐԶԻ ՆՈՐԱՎԱՆ ՀԱՄԱՅՆՔԻ 2019  
ԹՎԱԿԱՆԻ ՀՈՂԱՅԻՆ ԲԱԼԱՆՍԸ ՀԱՍՏԱՏԵԼՈՒ ՄԱՍԻՆ

Ղեկավարվելով «Տեղական ինքնակառավարման մասին» Հայաստանի Հանրապետության օրենքի 18-րդ հոդվածի 31-րդ կետով և հիմք ընդունելով համայնքի ղեկավարի կողմից կազմված հողային բալանսը՝

Նորավան համայնքի ավագանին որոշեց.

1. Հաստատել Հայաստանի Հանրապետության Արմավիրի մարզի Նորավան համայնքի հողային բալանսը՝ առ 01.07.2019 թվականի դրությամբ՝ համաձայն հավելվածների /Ձև 22 ; 22<sup>ա</sup>/:

2 Սույն որոշումն ուժի մեջ է մտնում ընդունման պահից:

Կողմ -5

Դեմ -0

Ձեռնպահ -0

ԱԲԳԱՐՅԱՆ ԱՐՏԵՄ

ԽԱՉԱՏՐՅԱՆ ՄԱՐԳԱՐԻՏ

ՄԿՐՏՉՅԱՆ ԷՂԳԱՐ

ՄՈՒՐԱԴՅԱՆ ԳՐԻՇԱ

ՊԵՏՐՈՍՅԱՆ ԿԱՐԵՆ

Համայնքի ղեկավար՝



ԱՐԹՈՒՐ ՄԻՔԱԵԼՅԱՆ



Հ Ա Շ Վ Ե Տ Վ Ո Ւ Թ Յ ՈՒ Ն

Ձև N 22

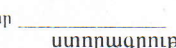
հողային ֆոնդի ստեղծման և բաշխման  
 (ըստ նպատակային նշանակության, հողատեսքերի ու գործառնական նշանակության և սեփականության սուբյեկտների, առ  
 առ 01.07.2019թ.

Մարզ  4  
 (անվանում) (տող)  
 Համայնք  300  
 (անվանում) (տող)

(հեկտարներով)

NN	Նպատակային անվանում	Հողատեսք, գործառնական նշանակություն	Կողմ NN	Սեփականության սուբյեկտ														
				Ընդամենը (2+3+4)	ՀՀ քաղաքացի	ՀՀ քաղաքացի	համայնքային							պետական				Օտար արտասահմանային
							1	2	3	4	5	6	7	8	9	10	11	
1.1	1. Գյուղատնտեսական	վարելահող	4	194.38	173.77				20.61		20.61							
1.2		բազմ		53.23	53.23													
1.2.1		այլ բլում		39.08	39.08													
1.2.2		խաղողի այգի		14.15	14.15													
1.2.3		այլ բազմամյա																
1.3		խոտհարք																
1.4	արոտ																	
1.5	այլ հողատեսքեր			69.09	0.74			68.35		2.40	65.95							
1		Ընդամենը		316.70	227.74			88.96		23.01	65.95							
2.1	2. Գյուղատնտեսության	բնակելի		73.58	73.32												0.26	
2.1.1		այլ բլում		73.58	73.32												0.26	
2.1.2		այլ բազմամյա																
2.2		հասարակական		1.55	0.01			0.40			0.4	1.14				1.14		
2.3		խաղող																
2.4		բնակավայր		14.15				14.15			14.15							
2.5	այլ հողեր		1.94				1.94			1.94								
2		Ընդամենը		91.22	73.33			16.49		16.49	1.14				1.14		0.26	
3.1	3. Արդյունաբերական	արդյունաբերական																
3.2		գյուղատնտեսական																
3.3		պահեստարաններ																
3.4		բնակավայր																
3		Ընդամենը																
4.1	4. Բնակավայր	Բնակավայր		0.12				0.12			0.12							
4.2		կապի																
4.3		տրանսպորտ		2.54				1.20			1.22	1.32				1.32		
4.4		կոմունալ																
4		Ընդամենը		2.66			1.34			1.34	1.32				1.32			
5.1	5. Հատուկ պահպանման տարածքներ	բնակավայր																
5.1.1		այլ բլում																
5.1.2		արգելավայրեր																
5.1.3		ազգային																
5.2		առողջարարական																
5.3		հանգստի		4.0				4.0			4.0							
5.4	պատմական և																	
5		Ընդամենը		4.0			4.0			4.0								
6	6	Ընդամենը																
7.1	7. Անտառային	անտառ																
7.2		բլուր																
7.3		վարելահող																
7.4		խոտհարք																
7.5		արոտ																
7.6		այլ հողեր																
7			Ընդամենը															
8.1	8. Ջրային	գետեր																
8.2		ջրամբարներ																
8.3		լճեր																
8.4		ջրանցքներ		2.94				2.13			2.13	0.81				0.81		
8.5		հիդրոտեխ. և																
8		Ընդամենը		2.94			2.13			2.13	0.81				0.81			
9.1	9. Դաշնային	արդյունաբերական																
9.2		պահպանման																
9.3		ճահիճներ																
9.4																		
9.5		այլ																
9		Ընդամենը																
ԸՆԴԱՄԵՆՆԸ					413.52	301.07		108.92		23.01	85.52	3.27			3.27		0.26	

Համայնքի ղեկավար  ստորագրություն կնիք

արժանման ղեկավար  ստորագրություն կնիք





Հայաստանի Հանրապետության ոռոգվող հողերի առկայության և բաշխման (ըստ նպատակային նշանակության, հողատեսքերի եւ սեփականության սուբյեկտների )

Մարզ  4 (կող)  
 (անվանումը)

Համայնք  300 (կող)  
 (անվանումը)

NN	Կատարող կողմից նշանակված ցուցանիշ	Գործառնական նշանակություն, հողատեսք	N/N կոդ	Ընդամենը ոռոգվող հողեր (2+3+4+5+6)	Սեփականության սուբյեկտ					
					ՀՀ բնակիչների	ՀՀ իրավաբանական անձանց	համայնքային	անտառային	Օտար երկրացիներ	
	Ա	Բ	Գ	1	2	3	4	5	6	
1.1	1. Գյուղատնտեսական	վարելահող		194.49	173.8		20.69			
1.2		բազմամյա տնկարկներ,		53.23	53.23					
1.2.1		այդ թվում պտղատու		39.08	39.08					
1.2.2		խաղողի այգի		14.15	14.15					
1.2.3		այլ								
1.3		խոտհարք								
1.4		արոտ								
1.5		այլ հողատեսքեր								
1		Ընդամենը			247.72	227.3		20.69		
2.1		2. Բնակավայրեր	բնակելի		64.5	64.5				
2.1.1			այդ թվում տնամերձ հողեր		64.5	64.5				
2.1.2			այգեգործական							
2.2			ընդհանուր օգտագործման							
2.3			այլ հողեր							
2		Ընդամենը (2.1+2.2+2.3)			64.5	64.5				
3	3. Արդյունաբ., ընդերքօգտ., և այլ արտ.									
4	4. Էներգետիկայի, տրանսպ., կապի,									
5	5. Հատուկ պահպանվող տարածքների									
6	6. Հատուկ նշանակության									
7.1	7. Անտառային	անտառ								
7.2		թփուտ								
7.3		վարելահող								
7.4		խոտհարք								
7.5		արոտ								
7.6		այլ հողեր								
7		Ընդամենը								
8	8. Ջրային									
9	9. Պահուստային									
ԸՆԴԱՄԵՆԸ ՈՐՈԳՎՈՂ ՀՈՂԵՐ (1+2+3+4+5+6+7+9)					312.22	291.53	20.69			


Համայնքի ղեկավար՝

կատարող՝

/ստորագրություն, կնիք/

/ստորագրություն/





ՀԱՅԱՍՏԱՆԻ ՀԱՆՐԱՊԵՏՈՒԹՅԱՆ ԱՐՄԱՎԻՐԻ ՄԱՐԶԻ ՆՈՐԱԿԱՆ  
ՀԱՄԱՅՆՔԻ ԱՎԱԳԱՆԻ

Հայաստանի Հանրապետության Արմավիրի մարզի Նորավան համայնք  
ՀՀ, Արմավիր մարզ, գ.Նորավան, 2-89-45 noravanigr@mail.ru

Ո Ր Ո Շ ՈՒ Մ

28 ՀՈՒՆԻՍԻ 2019թվականի N 15

ՀԱՅԱՍՏԱՆԻ ՀԱՆՐԱՊԵՏՈՒԹՅԱՆ ԱՐՄԱՎԻՐԻ ՄԱՐԶԻ ՆՈՐԱԿԱՆ ՀԱՄԱՅՆՔԻ  
ՍՈՑԻԱԼԱԿԵՍ ԱՆԱՊԱՀՈՎ ԸՆՏԱՆԻՔՆԵՐԻՆ ԴՐԱՄԱԿԱՆ ՕԳՆՈՒԹՅՈՒՆ  
ՀԱՏԿԱՑՆԵԼՈՒ ՄԱՍԻՆ

Ղեկավարվելով «Տեղական ինքնակառավարման մասին» Հայաստանի Հանրապետության օրենքի 18-րդ հոդվածի 7-րդ կետով և հիմք ընդունելով ներկայացված դիմումները՝

Նորավան համայնքի ավագանին որոշեց.

1. Նորավան համայնքի 2 անապահով ընտանիքի հատկացնել դրամական օգնություն 90000 (իննսուն հազար) դրամ գումարի չափով համաձայն հավելվածի:
2. Սույն որոշումն ուժի մեջ է մտնում ընդունման պահից:

Կողմ -5

Դեմ -0

Ձեռնպահ -0

ԱՐԳԱՐՅԱՆ ԱՐՏԵՄ

ԽԱՉԱՏՐՅԱՆ ՄԱՐԳԱՐԻՏ

ՄԿՐՏՅԱՆ ԷԴԳԱՐ

ՄՈՒՐԱԴՅԱՆ ԳՐԻՇԱ

ՊԵՏՐՈՍՅԱՆ ԿԱՐԵՆ

Համայնքի ղեկավար՝

ԱՐԹՈՒՐ ՄԻՔԱԵԼՅԱՆ





Հավելված

ՀՀ Արմավիրի մարզի

Նորավան համայնքի

ավագանու 2019 թվականի հունիսի 28-ի

թիվ 4 հերթական նիստի թիվ 15 որոշման

### ՑՈՒՑԱԿ

ՆՈՐԱՎԱՆ ՀԱՄԱՅՆՔԻ ԱՆԱՊԱՀՈՎ ԸՆՏԱՆԻՔՆԵՐԻՆ

ԴՐԱՄԱԿԱՆ ՕԳՆՈՒԹՅԱՆ

1.Դիանա Հասանի Վերանյան -40000դր

2.Անդրանիկ Բենիկի Վերանյան -50000դր

Ընդամենը՝ 90000 (իննսուն հազար) դրամ