

ՀԱՅԱՍՏԱՆԻ ՀԱՆՐԱՊԵՏՈՒԹՅՈՒՆ
ԱՐՄԱՎԻՐԻ ՄԱՐԶ
ՎԱՆԱՆԴԻ ՀԱՄԱՅՆՔԱՊԵՏԱԴԱՆ



РЕСПУБЛИКА АРМЕНИЯ
МАРЗ МАВИРА
МУНИЦИПАЛИТЕТ ВАНАНДА

Թիվ 144

Արմավիրի մարզ գ.Վանանդ

«15» 07 2019 թ.

Հայաստանի Հանրապետության
Արմավիրի մարզպետ
պարոն Հ.Մաթևոսյան

Հարգարժան պարոն մարզպետ

Կից Ձեզ ենք ներկայացնում ՀՀ Արմավիրի մարզի Վանանդ համայնքի ավագանու
2019 թվականի հուլիսի 10-ի թիվ 07 նիստի որոշումները:

Առդիր՝ 7 էջ

Վանանդի համայնքապետ՝



Ջ. Մանուկյան



ՀԱՅԱՍՏԱՆԻ ՀԱՆՐԱՊԵՏՈՒԹՅԱՆ

ԱՐՄԱՎԻՐԻ ՄԱՐԶԻ ԿԱՆԱՆԴ ՀԱՄԱՅՆՔԻ ԱՎԱԳԱՆՈՒ

10 հուլիսի 2019 թ.

թիվ 07 նիստի

Ո Ր Ո Շ ՈՒ Մ թիվ 19

ԱՎԱԳԱՆՈՒ ՆԻՍՏԻ ՕՐԱԿԱՐԳԸ ՀԱՍՏԱՏԵԼՈՒ ՄԱԻՆ




Ղեկավարվելով «Տեղական ինքնակառավարման մասին» Հայաստանի Հանրապետության օրենքի 14-րդ հոդվածի 6-րդ կետով

Համայնքի ավագանին որոշեց.

1. Հաստատել Հայաստանի Հանրապետության Արմավիրի մարզի Վանանդ համայնքի ավագանու 2019 թվականի հուլիսի 10-ի թիվ 07 նիստի օրակարգը՝ համաձայն հավելվածի:
2. Սույն որոշումն ուժի մեջ է մտնում ընդունման պահից:

Ավագանու անդամներ՝

Այլազ Մլայան
 Արթուր Թովմասյան
 Քրիստինե Խլղաթյան

կողմ	դեմ	ձեռնպահ
	_____	_____
	_____	_____
	_____	_____

Վանանդի համայնքապետ



Ջ. Մանուկյան

2019 թ հուլիսի 10
գ. Վանանդ

Հ Ա Վ Ե Լ Վ Ա Ր

Հայաստանի Հանրապետության Արմավիրի մարզի
Վանանդի համայնքի ավագանու
2019 թ. հուլիսի 10-ի թիվ 07/հիստ/ օրակարգի



Օ Ր Ա Վ Ա Ր Գ

Հայաստանի Հանրապետության Արմավիրի մարզի Վանանդ համայնքի ավագանու
թիվ 07 հիստի.

1. Հայաստանի Հանրապետության Արմավիրի մարզի Վանանդի համայնքի ավագանու
2019 թվականի հուլիսի 10-ի թիվ 07 հիստի օրակարգի հաստատումը:

/ Զեկ. Զ. Մանուկյան/

2. Արմավիրի մարզի Վանանդ համայնքի 2019թ. հողային հաշվեկշիռն ի գիտություն
ընդունելու հարցը:

/ Զեկ. Զ. Մանուկյան/

3. Վանանդ համայնքի սեփականություն հանդիսացող 0.8972հա.
հողատարածքները աճուրդով օտարելու, մեկնարկային գին և պայմաններ
սահմանելու հարցը:

/ Զեկ. Զ. Մանուկյան/



ՀԱՅԱՍՏԱՆԻ ՀԱՆՐԱՊԵՏՈՒԹՅԱՆ

ԱՐՄԱՎԻՐԻ ՄԱՐԶԻ ՎԱՆԱՆԴԻ ԳՅՈՒՂԱԿԱՆ ՀԱՄԱՅՆՔԻ ԱՎԱԳԱՆՈՒ

10 հուլիսի 2019 թ.

թիվ 07 նիստի

Ո Ր Ո Շ ՈՒ Մ ԹԻՎ 20

2019 ԹՎԱԿԱՆԻ ՀՈՂԱՅԻՆ ՀԱՇՎԵԿՇԻՌԻ Ի ԳԻՏՈՒԹՅՈՒՆ ԸՆԴՈՒՆԵԼՈՒ ՄԱԻՆ

Ղեկավարվելով «Տեղական Ինքնակառավարման մասին» Հայաստանի Հանրապետության օրենքի 18-րդ հոդվածի 31-րդ կետով.

Համայնքի ավագանին որոշեց.

1. Ընդունել ի գիտություն Հայաստանի Հանրապետության Արմավիրի մարզի Վանանդի գյուղական համայնքի 2019 թվականի հուլային հաշվեկշիռը՝ համաձայն կից ձևաչափի:
2. Սույն որոշումն ուժի մեջ է մտնում ընդունման պահից:

Ավագանու անդամներ		կողմ	դեմ	ձեռնպահ
Այլազ	Սլոյան			
Արթուր	Թովմայան			
Քրիստինե	Խլղաթյան			
Վանանդի համայնքապետ				Ջ. Մանուկյան



2019 թ. հուլիսի 10
գ. Վանանդ


Հավելված

Արմավիրի մարզի Վանանդ համայնքի
ավագանու 2019թ. Հուլիսի 10-ի թիվ 20 որոշման

Հայաստանի Հանրապետության ոռոգվող հողերի առկայության և բաշխման
(ըստ նպատակային նշանակության, հողատեսքերի եւ սեփականության սուբյեկտների)

NN	Նպատակային նշանակություն	Գործառնական նշանակություն, հողատեսք	կող N/N	Ընդամենը ոռոգվող հողեր (2+3+4+5+6)	Սեփականության սուբյեկտ				պետությունների, կազմակերպությունների	
					ՀՀ քաղաքացիների	ՀՀ ֆիզիկական անձանց	համայնքային	պետական		
	Ա	Բ	Գ	1	2	3	4	5	6	
1.1	1. Գյուղատնտեսական	վարելահող		1254.4	592.2	429.4	232.74			
1.2		բազմամյա տնկարկներ, ընդամենը		687.1	222.19	449.5			15.42	
1.2.1		այդ թվում պտղատու այգի		573.3	200.9	364.8			7.7	
1.2.2		խաղողի այգի		113.7	21.34	84.7			7.72	
1.2.3		այլ								
1.3		խոտհարք								
1.4		արոտ								
1.5		այլ հողատեսքեր								
1		Ընդամենը (1.1+1.2+1.3+1.4+1.5)			1941.4	814.41	878.9	232.74		15.42
2.1		2. Բնակավայրերի	բնակելի կառուցապատման		30.22	30.22				
2.1.1	այդ թվում տնամերձ հողեր			30.22	30.22					
2.1.2	այգեգործական (ամառանոցային)									
2.2	ընդհանուր օգտագործման									
2.3	այլ հողեր									
2	Ընդամենը (2.1+2.2+2.3)				30.22	30.22				
3	3. Արդյունաբ., ընդերքօգտ., և այլ արտ. նշանակության									
4	4. Էներգետիկայի, տրանսպ., կապի, կոմունալ ենթակառուցվածքների									
5	5. Հատուկ պահպանվող տարածքների									
6	6. Հատուկ նշանակության									
7.1	7. Սնտառային	անտառ								
7.2		թփուտ								
7.3		վարելահող								
7.4		խոտհարք								
7.5		արոտ								
7.6		այլ հողեր								
7		Ընդամենը (3.1+3.2+3.3+3.4+3.5+3.6)								
8	8. Զբոսային									
9	9. Պահուստային									
ԸՆԴԱՄԵՆԸ ՈՐՈԳՎՈՂ ՀՈՂԵՐ (1+2+3+4+5+6+7+9)				1971.66	844.63	878.9	232.74		15.42	

9.2	ավագուտներ												
9.3	ճախիճներ												
9.4													
9.5	այլ անօգտագործելի հողեր												
9	Ընդամենը												
ԸՆԴԱՄԵՆԸ ՀՈՂԵՐ (1+2+3+4+5+6+7+8+9)		3131.91	1232.76	1241.57	514.47	61.41	452.80	127.68			127.68	15.42	





ՀԱՅԱՍՏԱՆԻ ՀԱՆՐԱՊԵՏՈՒԹՅԱՆ

ԱՐՄԱԿԻՐԻ ՄԱՐԶԻ ՎԱՆԱՆԻ ՀԱՄԱՅՆՔԻ ԱՎԱԳԱՆՈՒ

10 հունիսի 2019 թ.

թիվ 07 նիստի

Ո Ր Ո Շ ՈՒ Մ ԹԻՎ 21

ՎԱՆԱՆԻ ՀԱՄԱՅՆՔԻ ՍԵՓԱԿԱՆՈՒԹՅՈՒՆԸ ԲԱՆԴԻՍԱՑՈՂ 0.8972 ՀԱ.
ՀՈՂԱՏԱՐԱԾՔՆԵՐԸ ԱՃՈՒՐԴՈՎ ՕՏԱՐԵԼՈՒ, ՍԵԿՆԱՐԿԱՅԻՆ ԳԻՆ ԵՎ
ՊԱՅՄԱՆՆԵՐ ՍԱՅՄԱՆԵԼՈՒ ՄԱՍԻՆ

Ղեկավարվելով «Տեղական ինքնակառավարման մասին» Հայաստանի
Հանրապետության օրենքի 18-րդ հոդվածի առաջին մասի 21-րդ կետով,
Հայաստանի Հանրապետության հողային օրենսգրքի 67-րդ հոդվածի 2-րդ
կետով, Հայաստանի Հանրապետության կառավարության 2003 թվականի
դեկտեմբերի 24-ի թիվ 1814-Ն որոշմամբ և հիմք ընդունելով համայնքի
ղեկավարի առաջարկությունը.

Վանանդ համայնքի ավագանին որոշեց.

1. Հայաստանի Հանրապետության Արմավիրի մարզի Վանանդ համայնքում
գտնվող, համայնքի սեփականություն հանդիսացող 3.4286 հա.
հողատարածքերը օտարել անուրդային եղանակով՝ համաձայն
հավելվածի:
2. Հողամասի աճուրդի մեկնարկային գինը սահմանել հողի կադաստրային
արժեքի 100 տոկոսի չափով:
3. Առաջարկել համայնքի ղեկավարին / Ջ. Մանուկյան/ իրականացնել սույն
որոշումից բխող իրավական գործառույթներ:
4. Որոշումը ուժի մեջ է մտնում ընդունման պահից:

Ավագանու անդամներ՝

կողմ

դեմ

ձեռնպահ

Այլազ Սլոյան

Արթուր Թովմայան

Քրիստինե Խլղաթյան

Վանանդի համայնքապետ



Ջ. Մանուկյան

2019 թ. Հունիսի 10
Գ Վանանդ



Հայաստանի Հանրապետության արդարադատության նախարարի մարզի
Վանանդի հանրապետական ինստիտուտի
2019 թ. մարտի 27-ի որոշման

Ց Ա Ն Կ

Աճուրդային եղանակով օտարվող ռոզերի

h/h	Հողի գտնվելու վայրը	Հողի մակերեսը / հա./	Հողի ծածկագիրը	Հողի նպատակային նշանակությունը	Հողի գործածման նշանակությունը
1.	Վանանդ	0.1	0016-0010	Բնակավայրի	Բնակելի կառուցարարական
2.	Վանանդ	0.0993	0016-0011	Բնակավայրի	Բնակելի կառուցարարական
3.	Վանանդ	0.0991	0016-0012	Բնակավայրի	Բնակելի կառուցարարական
4.	Վանանդ	0.0998	0016-0013	Բնակավայրի	Բնակելի կառուցարարական
5.	Վանանդ	0.1	0016-0015	Բնակավայրի	Բնակելի կառուցարարական
6.	Վանանդ	0.1	0016-0017	Բնակավայրի	Բնակելի կառուցարարական
7.	Վանանդ	0.0997	0016-0018	Բնակավայրի	Բնակելի կառուցարարական
8.	Վանանդ	0.0996	0017-0008	Բնակավայրի	Բնակելի կառուցարարական
9.	Վանանդ	0.0997	0017-0009	Բնակավայրի	Բնակելի կառուցարարական