

ՀԱՅԱՍՏԱՆԻ ՀԱՆՐԱՊԵՏՈՒԹՅՈՒՆ  
ԱՐՄԱՎԻՐԻ ՄԱՐԶ  
ՎԱՆԱՆԴԻ ՀԱՄԱՅՆՔԱՊԵՏԱԸՆ



РЕСПУБЛИКА АРМЕНИЯ  
МАРЗ МАВИРА  
МУНИЦИПАЛИТЕТ ВАНАНДА

Թիվ 85

« 01 » 06 2020 թ.

Արմավիրի մարզ գ.Վանանդ

հեռ..(0233) 6 - 12 - 22

Հայաստանի Հանրապետության  
Արմավիրի մարզպետ  
պարոն Հ.Մաթևոսյանին

Քարգարժան պարոն մարզպետ

Կից Ձեզ ենք ներկայացնում ՀՀ Արմավիրի մարզի Վանանդ համայնքի ավագանու 2020 թվականի մայիսի 25-ի թիվ 04 նիստի որոշումները:

Առդիր՝ 6 էջ

Վանանդի համայնքապետ



Ջ. Մանուկյան



ՀԱՅԱՍՏԱՆԻ ՀԱՆՐԱՊԵՏՈՒԹՅԱՆ

ԱՐՄԱՎԻՐԻ ՄԱՐԶԻ ՎԱՆԱՆԴ ՀԱՄԱՅՆՔԻ ԱՎԱԳԱՆՈՒ

25 մայիսի 2020 թ.

թիվ 04 նիստի




**Ո Ր Ո Շ ՈՒ Մ ԹԻՎ 12**

ԱՎԱԳԱՆՈՒ ՆԻՍՏԻ ՕՐԱԿԱՐԳԸ ՀԱՍՏԱՏԵԼՈՒ ՄԱԽՆ

Ղեկավարվելով «Տեղական ինքնակառավարման մասին» Հայաստանի Հանրապետության օրենքի 14-րդ հոդվածի 6-րդ կետով.

Համայնքի ավագանին որոշեց.

1. Հաստատել Հայաստանի Հանրապետության Արմավիրի մարզի Վանանդ համայնքի ավագանու 2020 թվականի մայիսի 25-ի թիվ 04 նիստի օրակարգը՝ համաձայն հավելվածի:
2. Սույն որոշումն ուժի մեջ է մտնում ընդունման պահից:

Ավագանու անդամներ՝		կողմ	դեմ	ձեռնպահ
Արթուր	Թովմասյան		_____	_____
Այլազ	Սլոյան		_____	_____
Քրիստինե	Խլղաթյան		_____	_____

Վանանդի համայնքապետ



Ջ. Մանուկյան

2020 թ. մայիսի 25

Գ. Վանանդ

Հ Ա Վ Ե Լ Վ Ա Տ

Հայաստանի Հանրապետության Արմավիրի մարզի

Վանանդի համայնքի ավագանու

2020 թ. մայիսի 25-ի թիվ 12 որոշման



## Օ Ր Ա Վ Ա Ր Գ

Հայաստանի Հանրապետության Արմավիրի մարզի Վանանդի համայնքի ավագանու  
թիվ 04 նիստի.

1. Հայաստանի Հանրապետության Արմավիրի մարզի Վանանդի համայնքի ավագանու  
2020 թ. մայիսի 25-ի թիվ 04 նիստի օրակարգի հաստատումը:  
/ Ջեկ. Ջ. Մանուկյան/

2. Վանանդի համայնքի 2019 թ. բյուջեի կատարման տարեկան հաշվետվության  
հաստատման հարցը:

/ Ջեկ. Ջ. Մանուկյան/

3. Վանանդի համայնքի սեփականություն հանդիսացող 9.031 հա. հողատարածքները  
աճուրդով օտարելու, մեկնարկային գին և պայմաններ սահմանելու հարցը:

/ Ջեկ. Ջ. Մանուկյան/



ՀԱՅԱՍՏԱՆԻ ՀԱՆՐԱՊԵՏՈՒԹՅԱՆ  
ԱՐՄԱՎԻՐԻ ՄԱՐԶԻ ՎԱՆԱՆԴ ՀԱՄԱՅՆՔԻ ԱՎԱԳԱՆՈՒ

25 մայիսի 2020 թ.

թիվ 04 նիստի




ՈՐՈՇՈՒՄ ԹԻՎ 13

ՀԱՅԱՍՏԱՆԻ ՀԱՆՐԱՊԵՏՈՒԹՅԱՆ ԱՐՄԱՎԻՐԻ ՄԱՐԶԻ ՎԱՆԱՆԴ ՀԱՄԱՅՆՔԻ 2019 ԹՎԱԿԱՆԻ  
ԲՅՈՒՋԵԻ ԿԱՏԱՐՄԱՆ ՏԱՐԵԿԱՆ ՀԱՇՎԵՏՎՈՒԹՅՈՒՆԸ ՀԱՍՏԱՏԵԼՈՒ ՄԱՍԻՆ

Ղեկավարվելով «Տեղական ինքնակառավարման մասին» Հայաստանի Հանրապետության օրենքի 18-րդ հոդվածի առաջին մասի 5-րդ կետով, հիմք ընդունելով համայնքի ղեկավարի առաջարկությունը.

Վանանդ համայնքի ավագանին որոշեց.

- Հաստատել Հայաստանի Հանրապետության Արմավիրի մարզի Վանանդ համայնքի 2019 թվականի բյուջեի կատարման տարեկան հաշվետվությունը՝ համաձայն հավելվածի:
- Սույն որոշումն ուժի մեջ է մտնում ընդունման պահից:

Ավագանու անդամներ՝		Կողմ	դեմ	ձեռնպահ
Արթուր	Թովմասյան		_____	_____
Այլազ	Սլոյան		_____	_____
Քրիստինե	Խլղաթյան		_____	_____

Վանանդի համայնքապետ



Ջ. Մանուկյան

2020 թ. մայիսի 25

Գ. Վանանդ

**ՀԱՎԵԼՎԱԾ**  
 Հայաստանի Հանրապետության Արմավիրի մարզի  
 Վանանդի համայնքի ավագանու  
 2020 թ. մայիսի 25-ի թիվ 13 որոշում



**Վանանդ համայնքի 2019թ. բյուջեի կատարման տարեկան հաշվետվություն**

**ԵԿԱՍՈՒՏՆԵՐ**

Զարկատեսակ	2019թ.		Ֆոնդային
	հաստատված	կատարված	
Յոդի հարկ	11934	13281.1	
Գույքահարկ	2551.4	2031.6	
Տեղական տուրքեր	146.0	134.1	
Ղոտացիա	8382.9	8382.9	
Յոդի վ/վճար	631.5	384.9	
<b>Սուբվենցիաներ</b>			<b>17784,0</b>
Օրենքով սահմանված այլ վճարներ	1300.0	1165.2	
Տեղական վճար / աղբահանության /	1536.0	152.1	
Այլ եկամուտներ	698.9	824.6	
Ֆոնդային մաս տարեսկզբի ազատ մնացորդ	11208.9	-	
Վարչական մաս	289,5	26356,5	
Ընդամենը	38679,1	26356,5	17784,0
<b>Ընդամենը</b>	<b>38679,1</b>	<b>44140,5</b>	

**ԾԱՆՍԵՐ**

	2019թ.	
	Վարչ. բյուջե հաստատված	Վարչ. բյուջե կատարված
Օրենսդիր և գործ. մարմնի պետ. կառավ	14697.9	14508.8
Ընդհանուր բնույթի այլ ծառ.	28.8	28.8
Ընդհանուր բնույթի հանրային ծառ. այլ դասի չ պատկանող	10.3	-
Գյուղատնտեսություն	800.0	800.0
Ջրամատակարարում	2264.5	2264.5
Փողոցների և ուսավորության	318.4	318.4
Աղբահանություն	960.0	960.0
Գրադարան	949.0	949.0
Ոռոգում	3750.0	3750.0
Նախադպրոցական կրթություն	3041.2	3041.2
Ընդամենը վարչական բյուջե	27470.1	27270.6
	<b>Ֆոնդային բյուջե</b>	
Ջրամատակարարում	600.0	600.0
Օրենսդիր և գործ. մարմնի պետ. կառավ	555.0	555.0
Պահուստային ֆոնդ	15948.7	-
Սուտքեր հողի օտարումից	36500.0	35874.7
<b>Ոռոգում</b>	<b>30005.2</b>	<b>29965.2</b>
<b>Փողոցների և ուսավորության</b>	<b>100.0</b>	<b>-</b>
Ընդհանուր բնույթի այլ ծառայություններ	500.0	500.0
Ընդամենը	11208.9	4254.5
<b>Ընդամենը</b>	<b>38679.1</b>	<b>23016.2</b>



ՀԱՅԱՍՏԱՆԻ ՀԱՆՐԱՊԵՏՈՒԹՅԱՆ

ԱՐՄԱԿԻՐԻ ՄԱՐԶԻ ՎԱՆԱՆԴ ՀԱՄԱՅՆՔԻ ԱՎԱԳԱՆՈՒ

25 մայիսի 2020 թ.

թիվ 04 նիստի

**Ո Ր Ո Շ ՈՒ Մ**    ԹԻՎ 14

ՎԱՆԱՆԴ ՀԱՄԱՅՆՔԻ ՍԵՓԱԿԱՆՈՒԹՅՈՒՆԸ ՀԱՆԴԻՍԱՑՈՂ 9.031 ՀԱ.

ՀՈՂԱՏԱՐԱԾՔՆԵՐԸ ԱՃՈՒՐԴՈՎ ՕՏԱՐԵՆՈՒ, ՄԵԿՆԱՐԿԱՅԻՆ ԳԻՆ ԵՎ ՊԱՅՄԱՆՆԵՐ ՍԱՀՄԱՆԵԼՈՒ ՄԱՍԻՆ

Ղեկավարվելով «Տեղական ինքնակառավարման մասին» Հայաստանի Հանրապետության օրենքի 18-րդ հոդվածի առաջին մասի 21-րդ կետով, Հայաստանի Հանրապետության հողային օրենսգրքի 67-րդ հոդվածի 2-րդ կետով, Հայաստանի Հանրապետության կառավարության 2003 թվականի դեկտեմբերի 24-ի թիվ 1814-Ն որոշմամբ և հիմք ընդունելով համայնքի ղեկավարի առաջարկությունը.

Վանանդ համայնքի ավագանին որոշեց.

1. Հայաստանի Հանրապետության Արմավիրի մարզի Վանանդ համայնքում գտնվող, համայնքի սեփականություն հանդիսացող 9.031 հա, հողատարածքերը օտարել աճուրդային եղանակով՝ համաձայն հավելվածի:
2. Հողամասի աճուրդի մեկնարկային գինը սահմանել հողի կադաստրային արժեքի 100 տոկոսի չափով:
3. Առաջարկել համայնքի ղեկավարին / Ջ. Մանուկյան/ իրականացնել սույն որոշումից բխող իրավական գործառույթներ:
4. Որոշումը ուժի մեջ է մտնում ընդունման պահից:

Ավագանու անդամներ՝	կողմ	դեմ	ձեռնպահ
--------------------	------	-----	---------

Արթուր    Թովմասյան

Այլազ    Մլաշան

Քրիստինե    Խլղաթյան

Վանանդի համայնքապետ՝



Ջ. Մանուկյան

2020 թ. մայիսի 25

Գ. Վանանդ

Հ Ա Վ Ե Լ Վ Ա Ծ

Հայաստանի Հանրապետության

Արմավիրի մարզի Վանանդի համայնքի ավագանու

2020 թ մայիսի 25 -ի . թիվ 14 որոշում



Ց Ա Ն Կ

Աճուրդային եղանակով օտարվող հողերի

h/h	Հողի գտնվելու վայրը	Հողի մակերեսը / հա./	Հողի ծածկագիրը	Հողի նպատակային նշանակությունը	Հողի գործառնական նշանակությունը
1.	Վանանդ	0,4894	0104-0038	Գյուղնշանակության	Արոտ
2.	Վանանդ	0,4924	0104-0039	Գյուղնշանակության	Արոտ
3.	Վանանդ	1,4383	0104-0040	Գյուղնշանակության	Արոտ
4.	Վանանդ	1,6404	0104-0042	Գյուղնշանակության	Արոտ
5.	Վանանդ	0,7065	0106-0175	Գյուղնշանակության	Արոտ
6.	Վանանդ	0,8165	0106-0176	Գյուղնշանակության	Արոտ
7.	Վանանդ	0,6768	0106-0177	Գյուղնշանակության	Արոտ
8.	Վանանդ	2,1644	0109-0034	Գյուղնշանակության	Արոտ
9.	Վանանդ	0,1228	0015-0062	Գյուղնշանակության	Արոտ
10.	Վանանդ	0,1225	0015-0061	Գյուղնշանակության	Արոտ
11.	Վանանդ	0,095	0004-0043	Բնակավայրի	Բնակելի կառուցապատման
12.	Վանանդ	0,076	0006-0049	Բնակավայրի	Բնակելի կառուցապատման
13.	Վանանդ	0,0906	0002-0032	Բնակավայրի	Բնակելի կառուցապատման
14.	Վանանդ	0,0994	0016-0020	Բնակավայրի	Բնակելի կառուցապատման